Jenaer Statistik

Quartalsbericht
II/2026

Informationsdienst
des Teams Datenmanagement und Statistik
Stadt Jena
36. Jahrgang, Heft 140



JENA LICHTSTADT.

Inhaltsverzeichnis

Inhaltsverzeichnis 2
1. Planungsräume 2025 3
2. Wohnbevölkerung 6
2.1. Bevölkerungsbestand (Hauptwohnung) 6
2.2. Bevölkerungsbestand nach Altersgruppen 6
2.3. Ausländerinnen und Ausländer 14
2.4. Bevölkerung nach Stadtbezirken und Planungsräumen **(STADTBEZIRKSDATEN)** 17
2.5. Natürliche Bevölkerungsbewegung 24
2.6. Räumliche Bevölkerungsbewegung 26
3. Erwerbstätigkeit und Arbeitsmarkt 33
3.1. Erwerbstätige nach Wirtschaftsbereichen in Jena - Jahresdurchschnittsberechnung - 33
3.2. Arbeitnehmerentgelt sowie Bruttolöhne und -gehälter 34
3.3. Arbeitslose **(PLANUNGSRAUMDATEN)** 38
4. Wirtschaft 45
4.1. Bruttoinlandsprodukt und Bruttowertschöpfung 45
4.2. Gewerbeanmeldungen und Gewerbeabmeldungen 50
4.3. Verarbeitendes Gewerbe 51
4.4. Bauwirtschaft 52
4.5. Insolvenzverfahren 54
5. Preise 55
6. Wohnen und Bauen 58
6.1. Wohnberechtigungsbescheinigungen 58
6.2. Vermittelte Wohnungen mit Belegungsbindung 58
6.3. Wohngeldberechnungen und -bewilligungen 59
6.4. Gebäude- und Wohnungsbestand **(STADTBEZIRKSDATEN)** 59
7. Tourismus 62
8. Verkehr 63
8.1. Bestände Kraftfahrzeuge 63
8.2. Erteilung von Fahrerlaubnissen 64
8.3. Straßenverkehrsunfälle 64
8.4. Stadtlinienverkehr 65
9. Umwelt und Energie 65
9.1. Immissionen und Lufttemperatur 65
9.2. Ver- und Entsorgung 66
10. Ordnung und Sicherheit 67
11. Gesundheit 68
12. Soziales 69
12.1. Alleinerziehende und Kinder in Bedarfsgemeinschaften 69
12.2. Empfängerinnen/Empfänger von Asylbewerberleistungen 70
12.3. Sozialhilfe 71
12.4. Kinderbetreuung **(STADTBEZIRKSDATEN)** 74
13. Kultur 82
13.1. Besucherstatistik ausgewählter Einrichtungen 82
13.2. Ernst-Abbe-Bücherei und Archive 83
14. Sport und Freizeit 84
15. Kommunale Finanzen 85
Übersichtsskizze der Statistischen Bezirke (Stadtbezirke), Abkürzungen, Kontakt 86

JENA gesamt



Stadtteilübersicht Jena

Stand: 07.10.2026

			IST								Prognose 2019			
		2015	2023			2024			2025		2030		2035	
Basisdaten	**HW+NW**	**113.690**	→ **115.322**			→ **114.819**			→ **114.456**		→ **116.355**		→ **116.549**	
	0 - 5		5.376	4,7		5.045	4,4		4.729	4,1	5.841	5,0	5.782	5,0
	6 - 17		11.808	10,2		11.913	10,4		11.989	10,5	11.671	10,0	11.253	9,7
	18 - 29		24.791	21,5		24.743	21,5		24.661	21,5	24.079	20,7	24.285	20,8
	30 - 44		23.925	20,7		23.461	20,4		23.262	20,3	23.964	20,6	23.275	20,0
	45 - 64		24.829	21,5		24.946	21,7		25.101	21,9	25.010	21,5	25.810	22,1
	65 - 79		15.421	13,4		15.263	13,3		15.346	13,4	16.644	14,3	16.518	14,2
	80 u. älter		9.172	8,0		9.448	8,2		9.368	8,2	9.146	7,9	9.625	8,3
	HW	**107.048**	→ **108.393**			→ **108.056**			→ **107.658**		→ **110.079**		→ **110.293**	
	0 - 5		5.336	4,9		5.003	4,6		4.696	4,4	5.827	5,3	5.769	5,2
	6 - 17		11.652	10,7		11.754	10,9		11.829	11,0	11.278	10,2	10.866	9,9
	18 - 29		19.739	18,2		19.898	18,4		19.842	18,4	19.915	18,1	20.172	18,3
	30 - 44		23.071	21,3		22.635	20,9		22.405	20,8	23.131	21,0	22.491	20,4
	45 - 64		24.156	22,3		24.223	22,4		24.347	22,6	24.447	22,2	25.268	22,9
	65 - 79		15.289	14,1		15.119	14,0		15.192	14,1	16.401	14,9	16.221	14,7
	80 u. älter		9.150	8,4		9.424	8,7		9.347	8,7	9.080	8,2	9.506	8,6
	NW	**6.642**	**6.929**			**6.763**			**6.798**					
	statistische Privathaushalte		**61.502**			**61.332**			**61.583**		→ **62.519**		→ **63.133**	
	Einpersonenhaushalte		33.426	54,3		33.526	54,7		34.094	55,4				
	Paare mit Kindern		7.601	12,4		7.541	12,3		7.463	12,1				
	Alleinerziehende		2.807	4,6	😐	2.791	4,6	😐	2.761	4,5	😐			
	Sonstige		17.668	28,7		17.474	28,5		17.265	28,0				
	Wohnungen		60.135			60.522			60.635					
	Wohnfläche (m^2)		4.317.775			4.360.277			4.376.407					
	Geburten		749			738			647					
	Sterbefälle		1.134			1.197			1.213					
	Zuzug	von außerhalb	6.215	5,7		5.999	5,6		6.065	5,6				
		aus Jena	7.030	6,5		6.580	6,1		6.479	6,0				
	Wegzug	nach außerhalb	6.180	5,7		5.852	5,4		5.768	5,4				
		nach Jena	7.030	6,5		6.580	6,1		6.479	6,0				
	Migranten	Ausländer	14.071	13,0		14.300	13,2		14.263	13,2				
		Aussiedler	2.022	1,9		2.028	1,9		1.998	1,9				
		Eingebürgerte	2.941	2,7		3.331	3,1		3.998	3,7				
	Arbeitslose insgesamt		**3.174**	4,7	😐	**3.229**	4,8	😐	**3.543**	5,3	😐			
	ALG I (SGB III)		958			1.110			1.389					
	ALG II (SGB II)		2.216			2.119			2.154					
	Jugendliche unter 25 Jahre		268	2,5	😐	310	2,9	😐	305	2,9	😐			
	BG insgesamt		**3.404**			**3.383**			**3.325**					
	mit Kindern unter 18 Jahren		958	28,1		945	27,9		831	25,0				
	Single-BG		2.130	62,6		2.134	63,1		2.207	66,4				
	mit Leistungen für Unterkunft		3.255	95,6		3.163	93,5		3.140	94,4				
	Personen in BG		**5.872**			**5.765**			**5.472**					
	Kinder unter 18 Jahren in BG		**1.645**			**1.585**			**1.415**					
	Grundsicherung (SGB XII)		**1.181**			**1.213**			**1.272**					
	Hilfe zur Erziehung (Fälle - Pers. unter 21 Jahre)		**952**	4,6	😐	**1.001**	4,9	😐	**1.037**	5,2	😐			
	Jugendkriminalität (Tatverdächtige 7 bis 20 J. nach Wohnort)		**468**	3,3	😐	**470**	3,3	😐	**374**	2,6	😐			

JENA gesamt



Stadtteilübersicht Jena

Stand: 07.10.2026

		IST			Prognose 2019	
	2015	2023	2024	2025	2030	2035
Infrastrukturdaten	**Nettowohnbauland** (ha)	**290**	**290**	**291**		
	dar.: verfügbar (ha)	109	107	105		
	Gewerbliche Bauflächen (ha)	**346**	**358**	**358**		
	dar.: unbebaut (ha)	55	67	65		
	Schulen	**38**	**38**	**38**		
	Grundschule	11	11	11		
	Gemeinschaftsschule	10	10	10		
	Gymnasium	7	7	7		
	andere Schultypen	10	10	10		
	Kindertagesstätten	**73**	**73**	**70**		
	Kita-Plätze	**5.993**	**5.780**	**5.569**		
	Jugendeinr./-zimmer	**11**	**11**	**11**		
	Seniorenheime	**12**	**12**	**12**		
	Einr. d. offenen Altenhilfe	**11**	**11**	**10**		
	Sportanlagen [1)]	**83**	**83**	**84**		
	Kultureinrichtungen [2)]	**26**	**28**	**29**		

[1)] Ab 2015 werden nur kommunale Sportanlagen sowie vereinsbetriebene Anlagen gezählt, ohne kommerzielle Anbieter.
Alle Anlagen werden mit "1" gezählt. Dabei hat die tatsächliche Anzahl an Sportflächen keine Relevanz.
Nachzulesen ist das im Sportentwicklungsplan der Stadt Jena 2014/15.

[2)] Einrichtungen von JenaKultur und von JenaKultur institutionell geförderte Einrichtungen und Vereine

[3)] Aus Datenschutzgründen liegen keine Angaben vor.

Unter http://statistik.jena.de/statistik befindet sich die pdf-Datei zum Download.

Mithilfe der Stadtteilübersichten wird ein Überblick über die wichtigsten statistischen Daten auf der Ebene der folgenden Planungsräume gegeben: Alt- und Neulobeda, Winzerla und Umgebung, Ost, Nord, West/Zentrum und Ortsteile (bis Dezember 2008 Ortschaften).
Die Aufbereitung und Bewertung der Daten ermöglicht einen Vergleich der Planungsräume untereinander und mit dem Jenaer Durchschnitt.
Die Stadtteilübersichten bestehen jeweils aus zwei Datenblättern und einem anschließenden Textteil.

Stadtteilübersicht Jena

Stand: 07.10.2026

Zeichenerklärung

Name Planungsraum

Kartenskizze

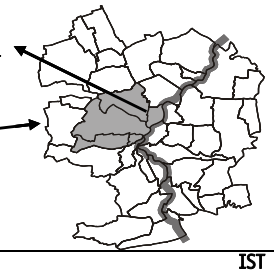

41 Jena-Zentrum
42 Jena-West
44 Jena-Süd
51 Lichtenhain Ort
52 Mühlenstraße

Statistische Bezirke, aus denen der Planungsraum besteht

Einwohner (Haupt- und Nebenwohnsitze)

		IST 2012		IST 2017		IST 2018		IST 2019		Prognose 2019 2025		Prognose 2019 2030	
Basisdaten	**HW+NW**	**25.912**		**27.512**		**27.143**		**27.351**		**27.300**		**27.743**	
	0 - 5			1.744	6,3	1.698	6,3	1.652	6,0	1.599	5,9	1.545	5,6
	6 - 17			2.377	8,6	2.414	8,9	2.424	8,9	2.518	9,2	2.476	8,9
	18 - 26			8.697	31,6	8.335	30,7	8.419	30,8	7.848	28,7	7.910	28,5
	27 - 44			6.792	24,7	6.767	24,9	6.856	25,1	6.803	24,9	6.756	24,4
	45 - 64			4.727	17,2	4.733	17,4	4.786	17,5	5.077	18,6	5.271	19,0
	65 - 79			2.156	7,8	2.181	8,0	2.164	7,9	2.168	7,9	2.487	9,0
	80 u. älter			1.019	3,7	1.015	3,7	1.050	3,8	1.288	4,7	1.298	4,7
	HW	**23.634**		**24.815**		**24.805**		**24.793**		**25.003**		**25.483**	
	0 - 5			1.735	7,0	1.690	6,8	1.647	6,6	1.596	6,4	1.543	6,1
	6 - 17			2.351	9,5	2.381	9,6	2.403	9,7	2.443	9,8	2.404	9,4
	18 - 26			6.663	26,9	6.530	26,3	6.431	25,9	6.227	24,9	6.368	25,0
	27 - 44			6.395	25,8	6.489	26,2	6.555	26,4	6.448	25,8	6.381	25,0
	45 - 64			4.518	18,2	4.540	18,3	4.566	18,4	4.888	19,5	5.088	20,0
	65 - 79			2.140	8,6	2.164	8,7	2.147	8,7	2.123	8,5	2.418	9,5
	80 u. älter			1.013	4,1	1.011	4,1	1.044	4,2	1.278	5,1	1.281	5,0
	NW [2]	**2.278**		**2.697**		**2.338**		**2.558**					
	statistische Privathaushalte			**15.353**									
	Einpersonenhaushalte			9.240	60,2								
	Paare mit Kindern			1.965	12,8								
	Alleinerziehende			543	3,5								
	Sonstige			3.605	23,5								
	Wohnungen			13.393									
	Wohnfläche (m^2)			967.815									
	Geburten			317									
	Sterbefälle			169									
	Zuzug	von außerhalb		2.343	9,4								
		aus Jena		2.295	9,2								
	Wegzug	nach außerhalb		2.326	9,4								
		nach Jena		2.424	9,8								
	Migranten	Ausländer		2.465	9,9								
		Aussiedler		349	1,4								
		Eingebürgerte		706	2,8								
	Arbeitslose insgesamt [1]			**597**	3,4								
	ALG I (SGB III)			253									
	ALG II (SGB II)			344									
	Jugendliche unter 25 Jahre			32	1,0								
	BG insgesamt			**709**									
	mit Kindern unter 18 Jahren			[3]									
	Single-BG			540	76,2								
	mit Leistungen für Unterkunft			679	95,8								
	Personen in BG			**1.015**									
	Kinder unter 18 Jahren in BG			[3]									
	Grundsicherung (SGB XII)			**88**									
	Hilfe zur Erziehung (Fälle - Pers. unter 21 Jahre)			**127**	2,5								
	Jugendkriminalität (Tatverdächtige 7 bis 20 J. nach Wohnort)			**103**	3,3								
Infrastrukturdaten	**Nettowohnbauland** (ha)			**33**									
	dar.: verfügbar (ha)			12									
	Gewerbliche Bauflächen (ha)			**49**									
	dar.: verfügbar (ha)			--									
	Schulen			**6**									
	Grundschule			2									
	Gemeinschaftsschule			1									
	Gymnasium			--									
	andere Schultypen			3									
	Kindertagesstätten			**19**									
	Kita-Plätze			**1.459**									
	Jugendeinrichtungen			**1**									
	Seniorenheime			**3**									
	Einr. d. offenen Altenhilfe			**5**									
	Sportanlagen			**16**									
	Kultureinrichtungen			**37**									

Einwohner (Hauptwohnung)

Privathaushalte insgesamt

Prozentualer Anteil an Privathaushalten insgesamt

Prozentualer Anteil an Einwohnern insgesamt

Einwohner (Nebenwohnung)

Tendenz:

- ↘ sinkend (>= 1% Abnahme p.a.)
- → konstant (1% Abn. bis 1% Zun. p.a.)
- ↗ steigend (>= 1% Zunahme p.a.)

Problemeinschätzung:

- ☹ problematischer als Durchschnitt der Stadt
- 😐 etwa durchschnittlich
- ☺ unproblematischer als Durchschnitt der Stadt

- Arbeitslose nach SGB III
- Arbeitslose nach SGB II

(grundlegende Sozialleistung für erwerbsfähige Menschen, die den notwendigen Lebensunterhalt nicht aus eigener Kraft sicherstellen können, meist ehemalige Langzeitarbeitslose)

bezogen auf Einwohner 18 bis unter 25 Jahre

Revisionsdaten für SGB II (Bedarfsgemeinschaften, Personen, Leistungen)

Bedarfsgemeinschaften mit 1 Person

Bedarfsgemeinschaften mit Hilfe für Kosten zur Unterkunft

Anzahl der Personen in Bedarfsgemeinschaften

Anzahl minderjähriger Kinder in Bedarfsgemeinschaften [3] Datenschutz

Grundsicherung im Alter und bei Erwerbsunfähigkeit nach SGB XII

§ 27(2) = besondere Leistungen, werden erst ab 2008 nach Planungsräumen erfasst

Grundsicherung Definition

Anzahl der Leistungsberechtigten (Personen) von Leistungen der Grundsicherung im Alter und bei Erwerbsminderung nach §§ 41 ff. SGB XII außerhalb und innerhalb von Einrichtungen, die mindestens 1 Monat Leistungen bezogen haben zum Stichtag 31.12. Hierzu zählen im Gegensatz zur Bundesstatistik auch Personen, denen Leistungen für KdU gewährt werden, ohne jedoch Anspruch auf einen Regelbedarf haben.
Die Differenz zwischen den einzelnen Planungsräumen und Jena gesamt ergibt sich u. a. aus der Betreuung ehemaliger Jenaer Bürgerinnen und Bürger in stationären Einrichtungen außerhalb von Jena (vgl. § 98 SGB XII - Örtliche Zuständigkeit).

Download des aktuellen Standes unter
http://jena.de/statistik

Einrichtungen die hauptamtlich betreut werden

Einrichtungen der offenen Altenhilfe ohne Schulturnhallen

2. Wohnbevölkerung

2.1. Bevölkerungsbestand (Hauptwohnung)

	Am Stichtag (Personen)				
	30.6.2025	30.9.2025	31.12.2025	31.3.2026	30.6.2026
Bevölkerung insgesamt [1)]	109 357	108 942	109 353	108 901	108 631
davon: männlich	53 624	53 436	53 582	53 381	53 230
weiblich	55 733	55 506	55 771	55 520	55 401
Bevölkerung insgesamt [2)]	107 689	107 277	107 658	107 226	106 967

[1)] Angaben des TLS, Datenbasis Zensus 2022
[2)] Angaben des Melderegisters

2.2. Bevölkerungsbestand nach Altersgruppen

(Quelle: Städtisches Melderegister, eigene Ermittlungen)

2.2.1. Wohnbevölkerung insgesamt nach Altersgruppen

Altersgruppen	Wohnbevölkerung insgesamt am				
von ... bis unter	31.12.2025	31.3.2026	30.4.2026	31.5.2026	30.6.2026
0 - 3 Jahre	2 106	2 090	2 070	2 058	2 061
3 - 6 Jahre	2 590	2 538	2 510	2 492	2 473
6 - 10 Jahre	3 867	3 808	3 809	3 797	3 786
10 - 16 Jahre	5 941	5 952	5 953	5 970	5 971
16 - 18 Jahre	2 021	2 022	1 981	1 978	1 977
18 - 25 Jahre	10 479	10 134	10 176	10 091	10 042
25 - 27 Jahre	3 871	3 879	3 913	3 908	3 883
27 - 45 Jahre	27 897	27 908	27 868	27 848	27 832
45 - 60 Jahre	18 033	18 029	18 015	18 004	18 020
60 - 65 Jahre	6 314	6 309	6 310	6 314	6 309
65 J. und älter	24 539	24 557	24 588	24 592	24 613
insgesamt	107 658	107 226	107 193	107 052	106 967

Altersgruppen	Wohnbevölkerung männlich am				
von ... bis unter	31.12.2025	31.3.2026	30.4.2026	31.5.2026	30.6.2026
0 - 3 Jahre	1 059	1 050	1 040	1 035	1 028
3 - 6 Jahre	1 373	1 345	1 318	1 291	1 284
6 - 10 Jahre	1 998	1 964	1 968	1 967	1 959
10 - 16 Jahre	3 050	3 049	3 056	3 061	3 064
16 - 18 Jahre	1 035	1 034	1 020	1 016	1 014
18 - 25 Jahre	4 969	4 817	4 851	4 810	4 770
25 - 27 Jahre	1 961	1 954	1 974	1 977	1 971
27 - 45 Jahre	14 738	14 787	14 777	14 758	14 730
45 - 60 Jahre	9 245	9 224	9 222	9 224	9 242
60 - 65 Jahre	3 131	3 146	3 145	3 137	3 125
65 J. und älter	10 350	10 348	10 372	10 380	10 388
insgesamt	52 909	52 718	52 743	52 656	52 575

Altersgruppen	Wohnbevölkerung weiblich am				
von ... bis unter	31.12.2025	31.3.2026	30.4.2026	31.5.2026	30.6.2026
0 - 3 Jahre	1 047	1 040	1 030	1 023	1 033
3 - 6 Jahre	1 217	1 193	1 192	1 201	1 189
6 - 10 Jahre	1 869	1 844	1 841	1 830	1 827
10 - 16 Jahre	2 891	2 903	2 897	2 909	2 907
16 - 18 Jahre	986	988	961	962	963
18 - 25 Jahre	5 510	5 317	5 325	5 281	5 272
25 - 27 Jahre	1 910	1 925	1 939	1 931	1 912
27 - 45 Jahre	13 159	13 121	13 091	13 090	13 102
45 - 60 Jahre	8 788	8 805	8 793	8 780	8 778
60 - 65 Jahre	3 183	3 163	3 165	3 177	3 184
65 J. und älter	14 189	14 209	14 216	14 212	14 225
insgesamt	54 749	54 508	54 450	54 396	54 392

Unterschiede zwischen Bevölkerungszahlen des Thüringer Landesamtes für Statistik (TLS) und des Melderegisters der Stadt Jena

Die vom TLS veröffentlichten amtlichen Einwohnerzahlen liegen in aller Regel höher als die Werte, die aus dem städtischen Melderegister ermittelt werden. Grund dafür sind bundesweite Verfahrensregelungen der Landesämter für Statistik. Diese führen für Jena dazu, dass Zuzüge von Personen sehr schnell, Fortzüge aber erst mit einer gewissen Verzögerung berücksichtigt werden. Auf die Zahlen des städtischen Melderegisters trifft dies nicht zu.

Für die Zuweisung von Finanzmitteln an die Stadt und viele andere Regelungen sind die amtlichen Einwohnerzahlen des TLS ausschlaggebend. Trotzdem ist die Ermittlung und Veröffentlichung von Ergebnissen des städtischen Melderegisters unverzichtbar, da nur so ortsteilbezogene Auswertungen möglich sind; außerdem liegen sie wesentlich zeitnaher vor.

Beispiel: Die aktuell vorliegende amtliche Einwohnerzahl Jenas bezieht sich auf den 30.6.2026 und beträgt 108 631. Zum gleichen Stichtag wies das städtische Melderegister 106 967 Einwohnerinnen/Einwohner aus.

Seit 1.1.2019 gibt es das "dritte Geschlecht" = "divers" oder „"ohne Angabe". Zum 30.6.2026 wurden 43 solcher Fälle aus dem Melderegister erhoben die aus Datenschutzgründen dem männlichen Geschlecht zugeordnet wurden.

2.2.2. Deutsche nach Altersgruppen

Altersgruppen von ... bis unter	Deutsche insgesamt am				
	31.12.2025	31.3.2026	30.4.2026	31.5.2026	30.6.2026
0 - 3 Jahre	1 794	1 781	1 768	1 769	1 784
3 - 6 Jahre	2 251	2 196	2 176	2 158	2 144
6 - 10 Jahre	3 327	3 282	3 293	3 291	3 291
10 - 16 Jahre	5 259	5 290	5 294	5 303	5 298
16 - 18 Jahre	1 791	1 786	1 757	1 758	1 758
18 - 25 Jahre	8 265	8 136	8 110	8 060	8 043
25 - 27 Jahre	2 756	2 766	2 779	2 770	2 773
27 - 45 Jahre	21 670	21 661	21 627	21 636	21 631
45 - 60 Jahre	16 420	16 408	16 402	16 397	16 416
60 - 65 Jahre	5 993	5 984	5 989	5 994	5 989
65 J. und älter	23 869	23 876	23 904	23 906	23 926
insgesamt	93 395	93 166	93 099	93 042	93 053

Altersgruppen von ... bis unter	Deutsche männlich am				
	31.12.2025	31.3.2026	30.4.2026	31.5.2026	30.6.2026
0 - 3 Jahre	908	904	899	899	901
3 - 6 Jahre	1 200	1 167	1 149	1 126	1 118
6 - 10 Jahre	1 708	1 686	1 693	1 698	1 698
10 - 16 Jahre	2 688	2 698	2 706	2 708	2 710
16 - 18 Jahre	907	906	901	900	901
18 - 25 Jahre	3 824	3 765	3 771	3 754	3 736
25 - 27 Jahre	1 331	1 338	1 348	1 354	1 364
27 - 45 Jahre	11 474	11 493	11 468	11 458	11 450
45 - 60 Jahre	8 487	8 472	8 476	8 476	8 493
60 - 65 Jahre	2 965	2 982	2 982	2 978	2 968
65 J. und älter	10 061	10 053	10 074	10 081	10 089
insgesamt	45 553	45 464	45 467	45 432	45 428

Altersgruppen von ... bis unter	Deutsche weiblich am				
	31.12.2025	31.3.2026	30.4.2026	31.5.2026	30.6.2026
0 - 3 Jahre	886	877	869	870	883
3 - 6 Jahre	1 051	1 029	1 027	1 032	1 026
6 - 10 Jahre	1 619	1 596	1 600	1 593	1 593
10 - 16 Jahre	2 571	2 592	2 588	2 595	2 588
16 - 18 Jahre	884	880	856	858	857
18 - 25 Jahre	4 441	4 371	4 339	4 306	4 307
25 - 27 Jahre	1 425	1 428	1 431	1 416	1 409
27 - 45 Jahre	10 196	10 168	10 159	10 178	10 181
45 - 60 Jahre	7 933	7 936	7 926	7 921	7 923
60 - 65 Jahre	3 028	3 002	3 007	3 016	3 021
65 J. und älter	13 808	13 823	13 830	13 825	13 837
insgesamt	47 842	47 702	47 632	47 610	47 625

2.2.3. Ausländerinnen und Ausländer nach Altersgruppen und Geschlecht

Altersgruppen von ... bis unter	Ausländerinnen/Ausländer insgesamt am				
	31.12.2025	31.3.2026	30.4.2026	31.5.2026	30.6.2026
0 - 3 Jahre	312	309	302	289	277
3 - 6 Jahre	339	342	334	334	329
6 - 10 Jahre	540	526	516	506	495
10 - 16 Jahre	682	662	659	667	673
16 - 18 Jahre	230	236	224	220	219
18 - 25 Jahre	2 214	1 998	2 066	2 031	1 999
25 - 27 Jahre	1 115	1 113	1 134	1 138	1 110
27 - 45 Jahre	6 227	6 247	6 241	6 212	6 201
45 - 60 Jahre	1 613	1 621	1 613	1 607	1 604
60 - 65 Jahre	321	325	321	320	320
65 J. und älter	670	681	684	686	687
insgesamt	14 263	14 060	14 094	14 010	13 914

Altersgruppen von ... bis unter	Ausländer männlich am				
	31.12.2025	31.3.2026	30.4.2026	31.5.2026	30.6.2026
0 - 3 Jahre	151	146	141	136	127
3 - 6 Jahre	173	178	169	165	166
6 - 10 Jahre	290	278	275	269	261
10 - 16 Jahre	362	351	350	353	354
16 - 18 Jahre	128	128	119	116	113
18 - 25 Jahre	1 145	1 052	1 080	1 056	1 034
25 - 27 Jahre	630	616	626	623	607
27 - 45 Jahre	3 264	3 294	3 309	3 300	3 280
45 - 60 Jahre	758	752	746	748	749
60 - 65 Jahre	166	164	163	159	157
65 J. und älter	289	295	298	299	299
insgesamt	7 356	7 254	7 276	7 224	7 147

Altersgruppen von ... bis unter	Ausländerinnen weiblich am				
	31.12.2025	31.3.2026	30.4.2026	31.5.2026	30.6.2026
0 - 3 Jahre	161	163	161	153	150
3 - 6 Jahre	166	164	165	169	163
6 - 10 Jahre	250	248	241	237	234
10 - 16 Jahre	320	311	309	314	319
16 - 18 Jahre	102	108	105	104	106
18 - 25 Jahre	1 069	946	986	975	965
25 - 27 Jahre	485	497	508	515	503
27 - 45 Jahre	2 963	2 953	2 932	2 912	2 921
45 - 60 Jahre	855	869	867	859	855
60 - 65 Jahre	155	161	158	161	163
65 J. und älter	381	386	386	387	388
insgesamt	6 907	6 806	6 818	6 786	6 767

2.2.4. Ausgewählte Bevölkerungsgruppen nach detaillierten Altersgruppen

2.2.4.1. Kinder mit Hauptwohnung nach Altersgruppen 0 bis unter 7 Jahre

Altersgruppen von ... bis unter	Kinder insgesamt am				
	31.12.2025	31.3.2026	30.4.2026	31.5.2026	30.6.2026
0 - 1 Jahr	641	635	629	622	641
1 - 2 Jahre	745	687	674	671	666
2 - 3 Jahre	720	768	767	765	754
3 - 4 Jahre	774	729	727	703	705
4 - 5 Jahre	912	889	881	897	879
5 - 6 Jahre	904	920	902	892	889
6 - 7 Jahre	935	938	940	925	922
insgesamt	5 631	5 566	5 520	5 475	5 456

Altersgruppen von ... bis unter	Kinder männlich am				
	31.12.2025	31.3.2026	30.4.2026	31.5.2026	30.6.2026
0 - 1 Jahr	325	319	320	320	320
1 - 2 Jahre	383	350	339	339	338
2 - 3 Jahre	351	381	381	376	370
3 - 4 Jahre	429	394	385	361	366
4 - 5 Jahre	458	445	444	459	454
5 - 6 Jahre	486	506	489	471	464
6 - 7 Jahre	473	465	473	480	473
insgesamt	2 905	2 860	2 831	2 806	2 785

Altersgruppen von ... bis unter	Kinder weiblich am				
	31.12.2025	31.3.2026	30.4.2026	31.5.2026	30.6.2026
0 - 1 Jahr	316	316	309	302	321
1 - 2 Jahre	362	337	335	332	328
2 - 3 Jahre	369	387	386	389	384
3 - 4 Jahre	345	335	342	342	339
4 - 5 Jahre	454	444	437	438	425
5 - 6 Jahre	418	414	413	421	425
6 - 7 Jahre	462	473	467	445	449
insgesamt	2 726	2 706	2 689	2 669	2 671

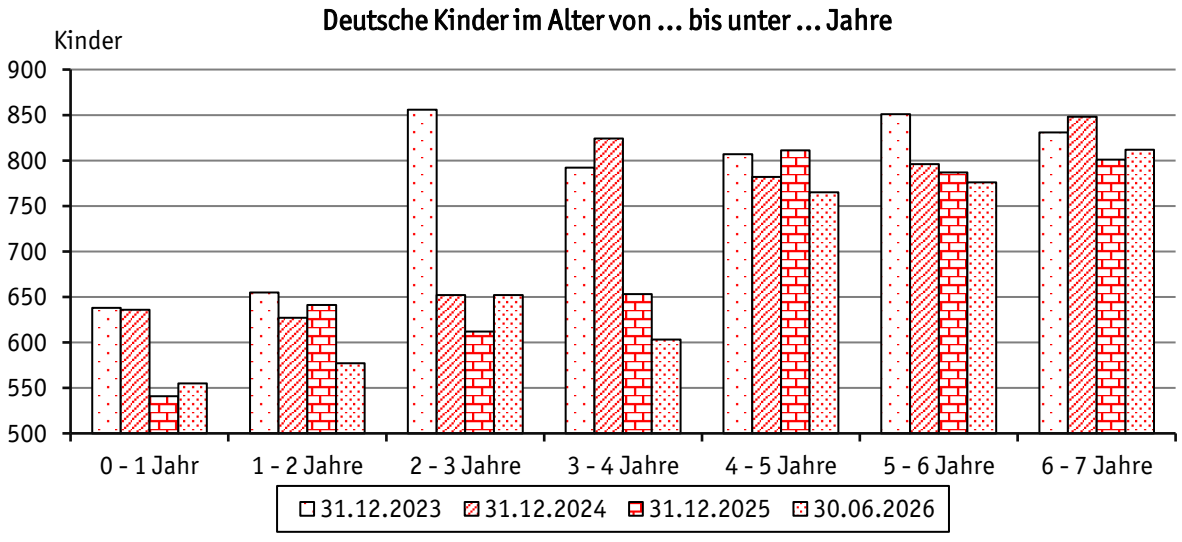

2.2.4.2. Deutsche Kinder mit Hauptwohnung nach Altersgruppen 0 bis unter 7 Jahre

Altersgruppen von ... bis unter	Deutsche Kinder insgesamt am				
	31.12.2025	31.3.2026	30.4.2026	31.5.2026	30.6.2026
0 - 1 Jahr	541	536	531	529	555
1 - 2 Jahre	641	586	576	580	577
2 - 3 Jahre	612	659	661	660	652
3 - 4 Jahre	653	611	617	598	603
4 - 5 Jahre	811	786	769	779	765
5 - 6 Jahre	787	799	790	781	776
6 - 7 Jahre	801	821	823	811	812
insgesamt	4 846	4 798	4 767	4 738	4 740

Altersgruppen von ... bis unter	Deutsche Kinder männlich am				
	31.12.2025	31.3.2026	30.4.2026	31.5.2026	30.6.2026
0 - 1 Jahr	273	272	276	277	281
1 - 2 Jahre	330	299	288	290	291
2 - 3 Jahre	305	333	335	332	329
3 - 4 Jahre	359	326	326	308	315
4 - 5 Jahre	402	392	386	400	394
5 - 6 Jahre	439	449	437	418	409
6 - 7 Jahre	400	405	411	421	420
insgesamt	2 508	2 476	2 459	2 446	2 439

Altersgruppen von ... bis unter	Deutsche Kinder weiblich am				
	31.12.2025	31.3.2026	30.4.2026	31.5.2026	30.6.2026
0 - 1 Jahr	268	264	255	252	274
1 - 2 Jahre	311	287	288	290	286
2 - 3 Jahre	307	326	326	328	323
3 - 4 Jahre	294	285	291	290	288
4 - 5 Jahre	409	394	383	379	371
5 - 6 Jahre	348	350	353	363	367
6 - 7 Jahre	401	416	412	390	392
insgesamt	2 338	2 322	2 308	2 292	2 301

2.2.4.3. Ausländische Kinder mit Hauptwohnung nach Altersgruppen 0 bis unter 7 Jahre

Altersgruppen von ... bis unter	Ausländische Kinder insgesamt am				
	31.12.2025	31.3.2026	30.4.2026	31.5.2026	30.6.2026
0 - 1 Jahr	100	99	98	93	86
1 - 2 Jahre	104	101	98	91	89
2 - 3 Jahre	108	109	106	105	102
3 - 4 Jahre	121	118	110	105	102
4 - 5 Jahre	101	103	112	118	114
5 - 6 Jahre	117	121	112	111	113
6 - 7 Jahre	134	117	117	114	110
insgesamt	785	768	753	737	716

Altersgruppen von ... bis unter	Ausländische Kinder männlich am				
	31.12.2025	31.3.2026	30.4.2026	31.5.2026	30.6.2026
0 - 1 Jahr	52	47	44	43	39
1 - 2 Jahre	53	51	51	49	47
2 - 3 Jahre	46	48	46	44	41
3 - 4 Jahre	70	68	59	53	51
4 - 5 Jahre	56	53	58	59	60
5 - 6 Jahre	47	57	52	53	55
6 - 7 Jahre	73	60	62	59	53
insgesamt	397	384	372	360	346

Altersgruppen von ... bis unter	Ausländische Kinder weiblich am				
	31.12.2025	31.3.2026	30.4.2026	31.5.2026	30.6.2026
0 - 1 Jahr	48	52	54	50	47
1 - 2 Jahre	51	50	47	42	42
2 - 3 Jahre	62	61	60	61	61
3 - 4 Jahre	51	50	51	52	51
4 - 5 Jahre	45	50	54	59	54
5 - 6 Jahre	70	64	60	58	58
6 - 7 Jahre	61	57	55	55	57
insgesamt	388	384	381	377	370

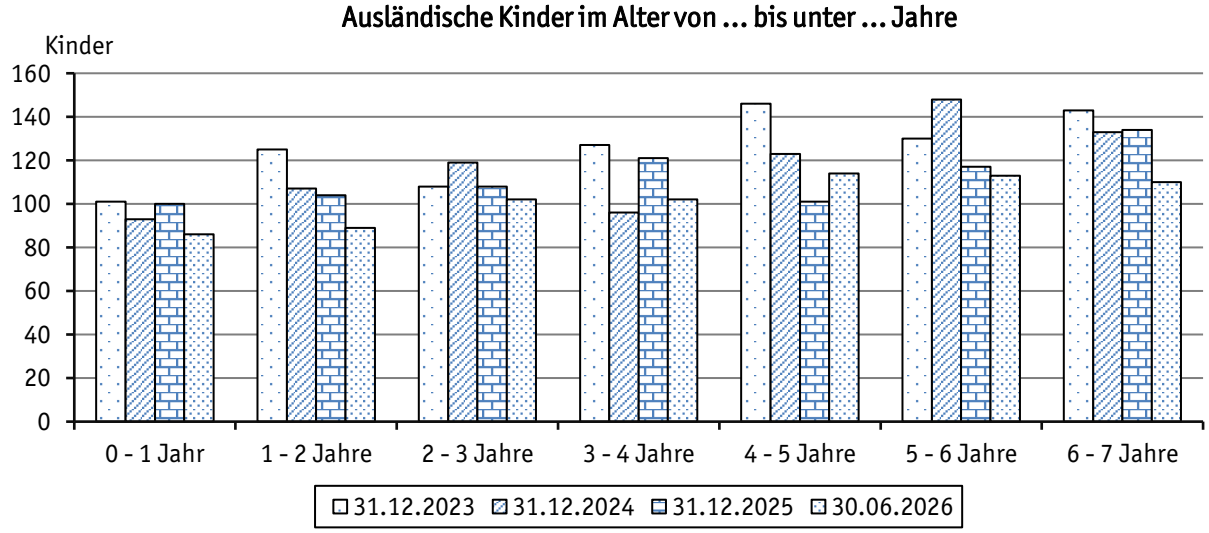

2.2.4.4. Kinder mit Nebenwohnsitz nach Altersgruppen 0 bis unter 7 Jahre

Altersgruppen von ... bis unter	Kinder insgesamt mit Nebenwohnsitz am				
	31.12.2025	31.3.2026	30.4.2026	31.5.2026	30.6.2026
0 - 1 Jahr	.	--	.	.	.
1 - 2 Jahre	3	3	3	3	5
2 - 3 Jahre	4	4	3	3	3
3 - 4 Jahre	.	--	.	.	.
4 - 5 Jahre	16	12	9	8	8
5 - 6 Jahre	7	12	13	12	12
6 - 7 Jahre	15	9	9	9	10
insgesamt	48	40	39	38	42

2.2.4.5. Ältere Wohnbevölkerung nach Altersgruppen 65 Jahre und älter

Altersgruppen	Wohnbevölkerung insgesamt am				
von ... bis unter	31.12.2025	31.3.2026	30.4.2026	31.5.2026	30.6.2026
65 - 70 Jahre	5 484	5 484	5 494	5 490	5 498
70 - 75 Jahre	5 499	5 529	5 513	5 513	5 491
75 - 80 Jahre	4 209	4 304	4 354	4 393	4 452
80 - 85 Jahre	4 512	4 309	4 270	4 207	4 156
85 - 90 Jahre	3 529	3 574	3 577	3 592	3 605
90 J. und älter	1 306	1 357	1 380	1 397	1 411
insgesamt	24 539	24 557	24 588	24 592	24 613

Altersgruppen	Wohnbevölkerung männlich am				
von ... bis unter	31.12.2025	31.3.2026	30.4.2026	31.5.2026	30.6.2026
65 - 70 Jahre	2 573	2 560	2 574	2 587	2 590
70 - 75 Jahre	2 400	2 419	2 411	2 406	2 401
75 - 80 Jahre	1 763	1 805	1 826	1 842	1 861
80 - 85 Jahre	1 861	1 781	1 777	1 744	1 727
85 - 90 Jahre	1 339	1 355	1 351	1 362	1 360
90 J. und älter	414	428	433	439	449
insgesamt	10 350	10 348	10 372	10 380	10 388

Altersgruppen	Wohnbevölkerung weiblich am				
von ... bis unter	31.12.2025	31.3.2026	30.4.2026	31.5.2026	30.6.2026
65 - 70 Jahre	2 911	2 924	2 920	2 903	2 908
70 - 75 Jahre	3 099	3 110	3 102	3 107	3 090
75 - 80 Jahre	2 446	2 499	2 528	2 551	2 591
80 - 85 Jahre	2 651	2 528	2 493	2 463	2 429
85 - 90 Jahre	2 190	2 219	2 226	2 230	2 245
90 J. und älter	892	929	947	958	962
insgesamt	14 189	14 209	14 216	14 212	14 225

2.2.4.6. Ältere deutsche Wohnbevölkerung nach Altersgruppen 65 Jahre und älter

Altersgruppen	Deutsche insgesamt am				
von ... bis unter	31.12.2025	31.3.2026	30.4.2026	31.5.2026	30.6.2026
65 - 70 Jahre	5 223	5 215	5 227	5 226	5 236
70 - 75 Jahre	5 320	5 350	5 331	5 327	5 303
75 - 80 Jahre	4 089	4 180	4 228	4 267	4 324
80 - 85 Jahre	4 454	4 256	4 218	4 154	4 105
85 - 90 Jahre	3 491	3 533	3 535	3 550	3 563
90 J. und älter	1 292	1 342	1 365	1 382	1 395
insgesamt	23 869	23 876	23 904	23 906	23 926

Altersgruppen	Deutsche männlich am				
von ... bis unter	31.12.2025	31.3.2026	30.4.2026	31.5.2026	30.6.2026
65 - 70 Jahre	2 451	2 436	2 449	2 461	2 466
70 - 75 Jahre	2 323	2 337	2 330	2 325	2 317
75 - 80 Jahre	1 717	1 758	1 777	1 793	1 812
80 - 85 Jahre	1 838	1 759	1 754	1 721	1 705
85 - 90 Jahre	1 325	1 341	1 337	1 348	1 347
90 J. und älter	407	422	427	433	442
insgesamt	10 061	10 053	10 074	10 081	10 089

Altersgruppen	Deutsche weiblich am				
von ... bis unter	31.12.2025	31.3.2026	30.4.2026	31.5.2026	30.6.2026
65 - 70 Jahre	2 772	2 779	2 778	2 765	2 770
70 - 75 Jahre	2 997	3 013	3 001	3 002	2 986
75 - 80 Jahre	2 372	2 422	2 451	2 474	2 512
80 - 85 Jahre	2 616	2 497	2 464	2 433	2 400
85 - 90 Jahre	2 166	2 192	2 198	2 202	2 216
90 J. und älter	885	920	938	949	953
insgesamt	13 808	13 823	13 830	13 825	13 837

2.2.4.7. Ältere ausländische Wohnbevölkerung nach Altersgruppen 65 Jahre und älter

Altersgruppen	Ausländerinnen/Ausländer insgesamt am				
von ... bis unter	31.12.2025	31.3.2026	30.4.2026	31.5.2026	30.6.2026
65 - 70 Jahre	261	269	267	264	262
70 - 75 Jahre	179	179	182	186	188
75 - 80 Jahre	120	124	126	126	128
80 - 85 Jahre	58	53	52	53	51
85 - 90 Jahre	38	41	42	42	42
90 J. und älter	14	15	15	15	16
insgesamt	670	681	684	686	687

Altersgruppen	Ausländer männlich am				
von ... bis unter	31.12.2025	31.3.2026	30.4.2026	31.5.2026	30.6.2026
65 - 70 Jahre	122	124	125	126	124
70 - 75 Jahre	77	82	81	81	84
75 - 80 Jahre	46	47	49	49	49
80 - 85 Jahre	23	22	23	23	22
85 - 90 Jahre	14	14	14	14	13
90 J. und älter	7	6	6	6	7
insgesamt	289	295	298	299	299

Altersgruppen	Ausländerinnen weiblich am				
von ... bis unter	31.12.2025	31.3.2026	30.4.2026	31.5.2026	30.6.2026
65 - 70 Jahre	139	145	142	138	138
70 - 75 Jahre	102	97	101	105	104
75 - 80 Jahre	74	77	77	77	79
80 - 85 Jahre	35	31	29	30	29
85 - 90 Jahre	24	27	28	28	29
90 J. und älter	7	9	9	9	9
insgesamt	381	386	386	387	388

2.3. Ausländerinnen und Ausländer

(Quelle: Städtisches Melderegister, eigene Ermittlungen; weitere Angaben unter 2.2.3. und 2.2.4.)
Rundungsdifferenzen wurden nicht ausgeglichen

2.3.1. Ausländerinnen und Ausländer nach ihrer Herkunft (Kontinente, ausgewählte Länder)

Herkunft	am 30.6.2026				Anteil an insgesamt			
	insgesamt	davon:		Kinder unter 16 Jahre	insgesamt	davon:		Kinder unter 16 Jahre
		männlich	weiblich			männlich	weiblich	
	Personen				Prozent			
insgesamt	13 914	7 147	6 767	1 774	100,0	100,0	100,0	100,0
davon:								
Europa	5 707	2 684	3 023	727	41,0	37,6	44,7	41,0
Asien	6 568	3 537	3 031	850	47,2	49,5	44,8	47,9
Amerika	556	269	287	27	4,0	3,8	4,2	1,5
Afrika	964	588	376	126	6,9	8,2	5,6	7,1
Australien u. Neuseeland	17	11	6	--	0,1	0,2	0,1	--
Staatenlos	26	15	11	5	0,2	0,2	0,2	0,3
ungeklärte Staatsangehörigkeit	76	43	33	39	0,5	0,6	0,5	2,2
Europa (Auswahl)								
Bulgarien	183	89	94	16	1,3	1,2	1,4	0,9
Griechenland	137	73	64	3	1,0	1,0	0,9	0,2
Italien	353	198	155	20	2,5	2,8	2,3	1,1
Kosovo	106	51	55	31	0,8	0,7	0,8	1,7
Polen	252	160	92	21	1,8	2,2	1,4	1,2
Rumänien	256	127	129	40	1,8	1,8	1,9	2,3
Russland	606	265	341	73	4,4	3,7	5,0	4,1
Spanien	185	85	100	10	1,3	1,2	1,5	0,6
Türkei	387	194	193	44	2,8	2,7	2,9	2,5
Ukraine	1 875	731	1 144	342	13,5	10,2	16,9	19,3
Asien (Auswahl)								
Afghanistan	702	461	241	156	5,0	6,5	3,6	8,8
China/Hongkong	653	286	367	31	4,7	4,0	5,4	1,7
Indien	1 160	709	451	51	8,3	9,9	6,7	2,9
Irak	315	205	110	73	2,3	2,9	1,6	4,1
Iran	423	188	235	23	3,0	2,6	3,5	1,3
Syrien	1 482	840	642	328	10,7	11,8	9,5	18,5
Vietnam	415	189	226	21	3,0	2,6	3,3	1,2
Amerika (Auswahl)								
Brasilien	76	37	39	3	0,5	0,5	0,6	0,2
Kolumbien	65	33	32	3	0,5	0,5	0,5	0,2
Mexiko	70	35	35	4	0,5	0,5	0,5	0,2
USA	151	68	83	5	1,1	1,0	1,2	0,3
Afrika (Auswahl)								
Ägypten	91	66	25	10	0,7	0,9	0,4	0,6
Eritrea	81	49	32	21	0,6	0,7	0,5	1,2
Libyen	94	65	29	28	0,7	0,9	0,4	1,6
Marokko	139	78	61	.	1,0	1,1	0,9	.
Nigeria	87	50	37	14	0,6	0,7	0,5	0,8
Tunesien	98	54	44	16	0,7	0,8	0,7	0,9

Ausländerinnen und Ausländer in Jena 2020 bis 2026

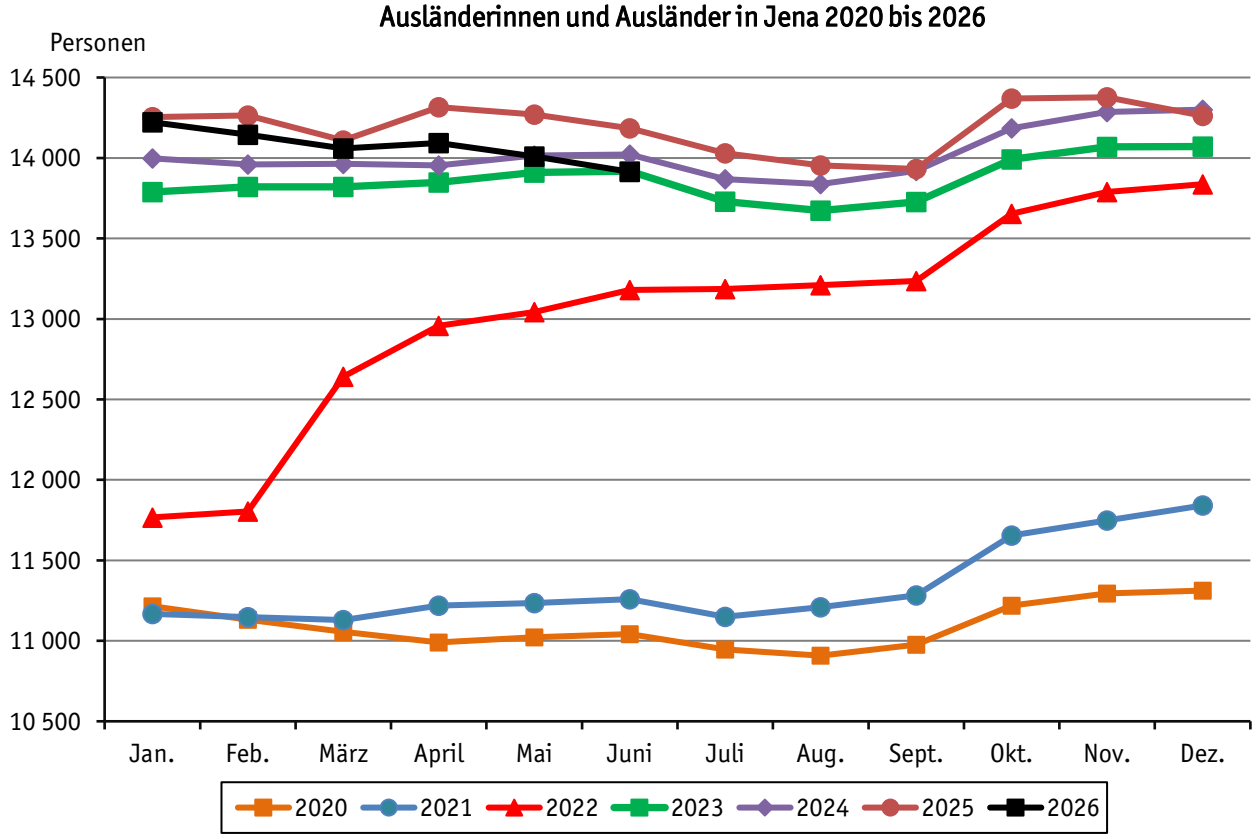

Bevölkerungsentwicklung von Ausländerinnen und Ausländern aus ausgewählten Ländern in Jena

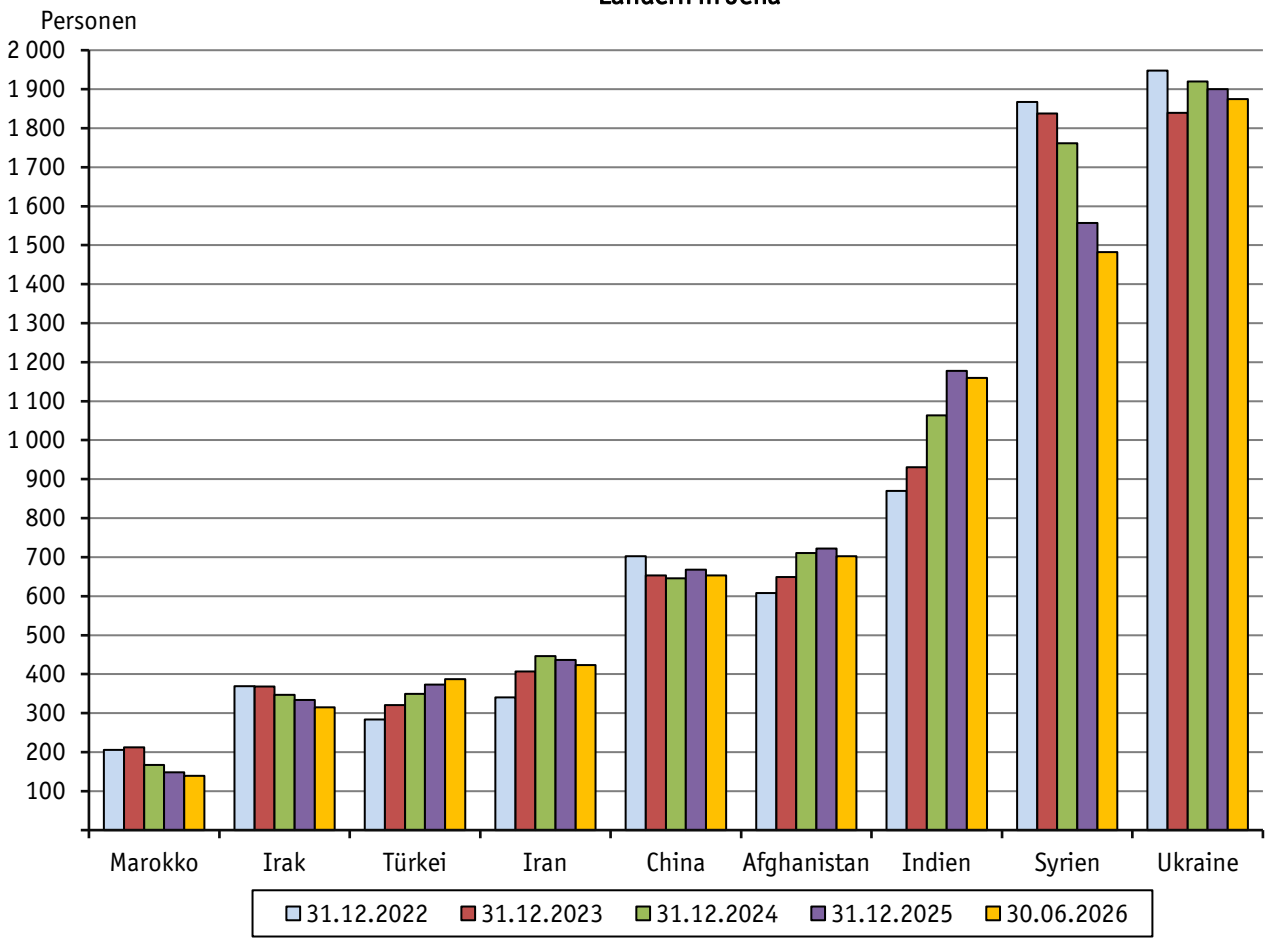

2.3.2. Ausländerinnen/Ausländer in Jena nach ihrem Aufenthaltstitel

(Quelle: Ausländerbehörde; Städtisches Melderegister, eigene Ermittlungen)

	31.12.					30.6.
	2021	2022	2023	2024	2025	2026
	Personen					
Ausländerinnen/Ausländer insgesamt	11 841	13 837	14 071	14 300	14 263	13 914
Ausländer_innen mit befristetem Aufenthalt (ohne EU-Bürger_innen)	6 118	7 051	7 381	7 731	8 047	7 984
- Studium oder Ausbildung	1 933	1 607	1 832	1 701	1 719	1 721
- Erwerbstätigkeit	949	956	1 167	1 313	1 437	1 442
- familiäre Gründe	1 223	1 192	1 262	1 325	1 487	1 478
- humanitäre, politische Gründe [1)]	2 013	3 296	3 120	3 392	3 404	3 343
Ausländer_innen mit unbefristetem Aufenthalt	4 283	4 395	4 501	4 421	4 319	4 179
- EU-Bürger_innen, Schweizer_innen, Familienangehörige	2 497	2 480	2 521	2 455	2 431	2 347
- Niederlassungserlaubnisse (allgemein)	1 424	1 533	1 593	1 550	1 485	1 452
- humanitäre, politische Gründe	362	382	387	416	403	380
Ausländer_innen mit aktuellen Anträgen (in Bearbeitung) [1)]	927	1 788	1 482	1 383	1 213	1 092
- darunter: mit Einreisevisum	358	581	444	613	503	450
Asylbewerber_innen und ausreisepflichtige Ausländer_innen	513	603	707	795	684	659
- Asylbewerber_innen im Verfahren	323	410	491	508	388	358
- abgelehnte Asylbewerber_innen/ausreisepflichtige Ausländer_innen	190	193	216	287	296	301

[1)] ab 2022 Anstieg der Anzahl durch Vertriebene aus der Ukraine

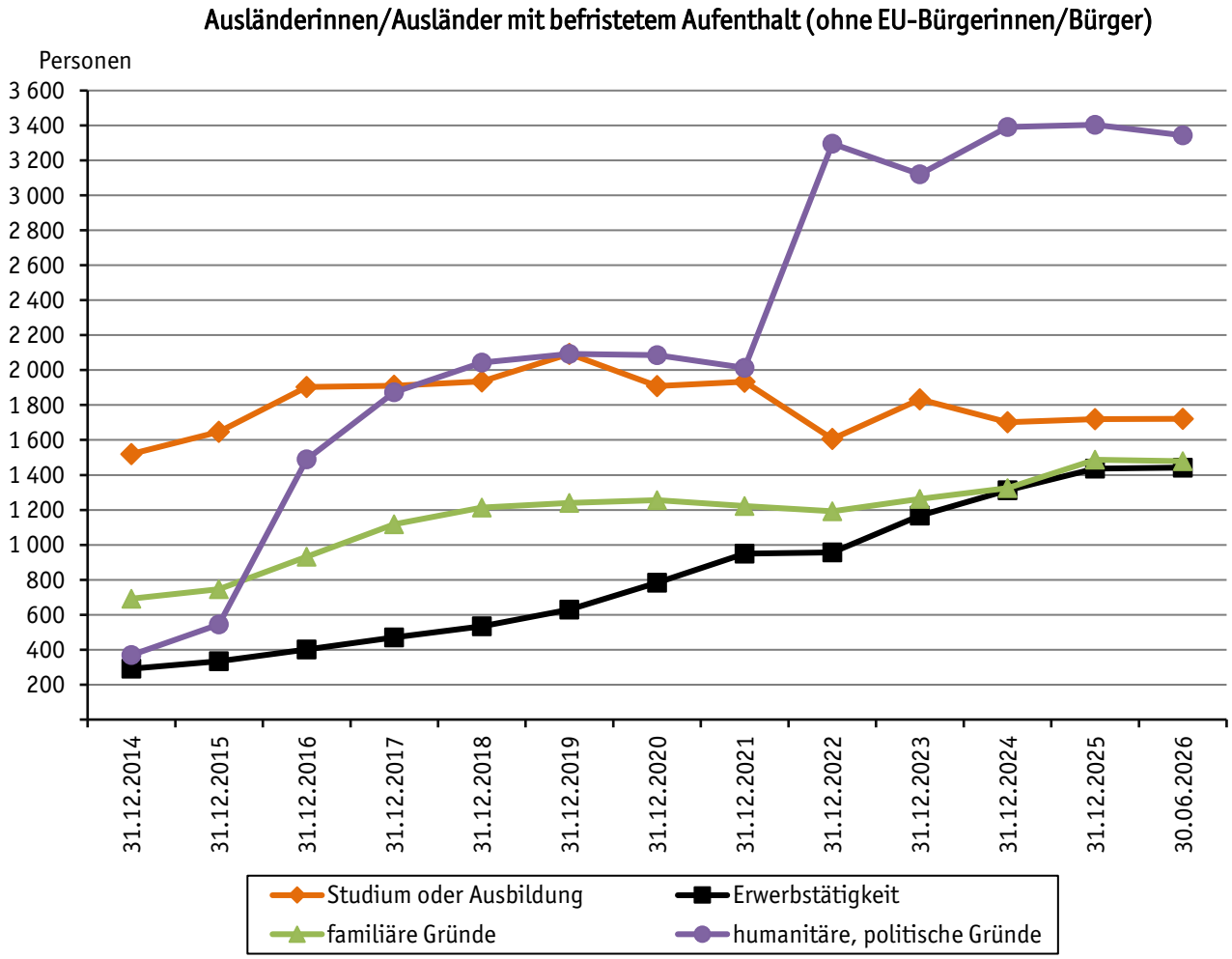

2.4. Bevölkerung nach Stadtbezirken und Planungsräumen

(Quelle: Städtisches Melderegister, eigene Ermittlungen)

2.4.1. Einwohnerinnen/Einwohner insgesamt (Hauptwohnsitz) nach Geschlecht und Staatsangehörigkeit am 30.6.2026

Schl.Nr. Statistischer Bezirk	Stadtbezirk/ Statistischer Bezirk	Einwohnerinnen/ Einwohner			Verändg. insgesamt zum 30.6. 2025	Deutsche			Ausländerinnen/ Ausländer		
		insgesamt	davon:			insgesamt	davon:		insgesamt	davon:	
			männlich	weiblich			männlich	weiblich		männlich	weiblich
--	**Jena insgesamt**	106 967	52 575	54 392	- 722	93 053	45 428	47 625	13 914	7 147	6 767
	davon:										
11	Ammerbach Ort	492	256	236	- 7	482	252	230	10	4	6
12	Beutenberg/Win.Str.	2 489	1 229	1 260	- 6	2 308	1 138	1 170	181	91	90
21	Burgau Ort	578	284	294	3	558	275	283	20	9	11
22	Ringwiese Fl. Burgau	752	384	368	- 17	741	377	364	11	7	4
30	Göschwitz	562	269	293	- 4	541	257	284	21	12	9
41	Jena-Zentrum	4 726	2 447	2 279	- 67	3 961	2 015	1 946	765	432	333
42	Jena-West	8 773	4 386	4 387	- 164	7 733	3 819	3 914	1 040	567	473
43	Jena-Nord	9 953	4 848	5 105	- 187	8 540	4 138	4 402	1 413	710	703
44	Jena-Süd	8 370	4 068	4 302	- 18	7 528	3 623	3 905	842	445	397
51	Lichtenhain Ort	1 243	743	500	- 47	805	454	351	438	289	149
52	Mühlenstraße	1 048	566	482	- 43	882	484	398	166	82	84
61	Lobeda-Altstadt	1 570	775	795	13	1 495	733	762	75	42	33
62	Lobeda-West	10 239	4 954	5 285	- 95	7 031	3 334	3 697	3 208	1 620	1 588
63	Lobeda-Ost [1]	5 625	2 648	2 977	108	4 410	2 062	2 348	1 215	586	629
71	Löbstedt Ort	830	457	373	- 14	707	355	352	123	102	21
72	Nord II	5 974	2 739	3 235	- 49	5 513	2 521	2 992	461	218	243
81	Wj.-Kernberge	2 308	1 157	1 151	- 35	2 160	1 078	1 082	148	79	69
82	Wenigenjena Ort	5 708	2 800	2 908	- 99	5 255	2 592	2 663	453	208	245
83	Wj.-Schlegelsberg	5 934	2 872	3 062	- 27	5 623	2 712	2 911	311	160	151
90	Winzerla	10 019	4 927	5 092	- 121	8 525	4 191	4 334	1 494	736	758
100	Wöllnitz	553	274	279	- 12	537	269	268	16	5	11
111	Ziegenhain Ort	367	186	181	- 4	343	172	171	24	14	10
112	Ziegenhainer Tal	2 069	979	1 090	- 11	2 030	965	1 065	39	14	25
120	Zwätzen	3 921	1 914	2 007	276	3 637	1 789	1 848	284	125	159
131	Drack./Lobeda-Ost [2]	5 929	2 935	2 994	- 69	4 948	2 428	2 520	981	507	474
132	Drackendorf	820	423	397	- 3	799	414	385	21	9	12
133	Ilmnitz	552	277	275	- 6	530	266	264	22	11	11
141	Maua	357	186	171	1	338	171	167	19	15	4
142	Leutra	155	76	79	- 16	.	.	.	.	--	.
151	Münchenroda	337	172	165	- 21	327	167	160	10	5	5
152	Remderoda	47	21	26	--	47	21	26	--	--	--
161	Krippendorf	115	55	60	1	115	55	60	--	--	--
162	Vierzehnheiligen	101	49	52	--	101	49	52	--	--	--
170	Isserstedt	843	415	428	8	827	406	421	16	9	7
181	Cospeda	1 359	680	679	- 16	1 304	656	648	55	24	31
182	Lützeroda	174	88	86	6	.	.	.	.	--	.
183	Closewitz	127	63	64	1	.	.	.	.	--	.
191	Kunitz	794	398	396	- 6	.	.	.	.	.	.
192	Laasan	52	29	23	- 1	52	29	23	--	--	--
201	Jenaprießnitz	373	185	188	12	.	.	.	.	.	.
202	Wogau	729	361	368	14	713	354	359	16	7	9

[1] ohne Anteil auf Drackendorfer Flur

[2] Anteil Lobeda-Ost auf Drackendorfer Flur

2.4.2. Einwohnerinnen/Einwohner (Hauptwohnsitz) nach Familienstand und nach religiösem Bekenntnis am 30.6.2026

Schl.Nr. Statistischer Bezirk	Stadtbezirk/ Statistischer Bezirk	Einwohnerinnen/ Einwohner insgesamt	davon:				darunter:	
			nach Familienstand				nach religiösem Bekenntnis	
			ledig	verheiratet	verwitwet	geschieden	evangelisch	katholisch
		Personen						
--	**Jena insgesamt**	106 967	56 768	36 208	6 569	7 422	12 341	4 553
	davon:							
11	Ammerbach Ort	492	194	240	33	25	60	19
12	Beutenberg/Winzerlaer Str.	2 489	1 065	1 039	209	176	301	82
21	Burgau Ort	578	277	224	33	44	77	14
22	Ringwiese Flur Burgau	752	262	385	57	48	71	25
30	Göschwitz	562	243	252	35	32	75	14
41	Jena-Zentrum	4 726	3 342	999	137	248	662	334
42	Jena-West	8 773	5 277	2 682	347	467	1 358	597
43	Jena-Nord	9 953	6 081	2 605	594	673	1 322	536
44	Jena-Süd	8 370	5 132	2 391	374	473	1 190	443
51	Lichtenhain Ort	1 243	872	310	25	36	129	77
52	Mühlenstraße	1 048	695	271	33	49	136	52
61	Lobeda-Altstadt	1 570	682	674	112	102	222	47
62	Lobeda-West	10 239	5 842	2 860	765	772	710	323
63	Lobeda-Ost [1]	5 625	2 928	1 734	440	523	487	182
71	Löbstedt Ort	830	396	293	82	59	109	28
72	Nord II	5 974	2 811	2 061	605	497	539	195
81	Wenigenjena-Kernberge	2 308	1 152	934	92	130	466	133
82	Wenigenjena Ort	5 708	3 191	1 846	276	395	738	275
83	Wj.-Schlegelsberg	5 934	2 648	2 547	388	351	702	251
90	Winzerla	10 019	4 975	3 357	698	989	748	254
100	Wöllnitz	553	212	276	30	35	59	20
111	Ziegenhain Ort	367	163	164	20	20	72	27
112	Ziegenhainer Tal	2 069	908	859	146	156	289	62
120	Zwätzen	3 921	1 755	1 695	261	210	438	149
131	Drackendorf/Lobeda-Ost [2]	5 929	2 994	1 970	435	530	410	153
132	Drackendorf	820	301	450	34	35	102	44
133	Ilmnitz	552	201	302	17	32	34	22
141	Maua	357	143	162	28	24	73	12
142	Leutra	155	56	84	7	8	38	.
151	Münchenroda	337	147	154	12	24	34	10
152	Remderoda	47	24	17	3	3	6	--
161	Krippendorf	115	45	56	8	6	26	.
162	Vierzehnheiligen	101	45	37	13	6	22	.
170	Isserstedt	843	338	417	41	47	102	24
181	Cospeda	1 359	553	675	59	72	235	65
182	Lützeroda	174	77	83	7	7	24	--
183	Closewitz	127	44	68	8	7	29	.
191	Kunitz	794	292	438	29	35	116	31
192	Laasan	52	22	24	3	3	6	3
201	Jenaprießnitz	373	157	171	23	22	43	9
202	Wogau	729	226	402	50	51	81	34

[1] ohne Anteil auf Drackendorfer Flur

[2] Anteil Lobeda-Ost auf Drackendorfer Flur

2.4.3. Einwohnerinnen/Einwohner (Hauptwohnsitz) nach Altersgruppen

2.4.3.1. Einwohnerinnen/Einwohner insgesamt (Hauptwohnsitz) am 30.6.2026

Schl.Nr. Statistischer Bezirk	Stadtbezirk/ Statistischer Bezirk	Einwohnerinnen/Einwohner insgesamt											
		insgesamt	davon nach Altersgruppen von ... bis unter ... Jahre										
			0 - 3	3 - 6	6 - 10	10 - 16	16 - 18	18 - 25	25 - 27	27 - 45	45 - 60	60 - 65	65u.ält.
		Personen											
--	**Jena insgesamt**	106 967	2 061	2 473	3 786	5 971	1 977	10 042	3 883	27 832	18 020	6 309	24 613
	davon:												
11	Ammerbach Ort	492	12	16	19	37	11	31	8	74	117	39	128
12	Beuten./Winz.Str.	2 489	39	39	64	113	41	174	58	519	464	204	774
21	Burgau Ort	578	20	9	28	47	16	26	17	141	131	27	116
22	Ringwiese Fl. Bur.	752	11	11	30	47	15	36	7	126	135	89	245
30	Göschwitz	562	14	13	23	37	12	33	9	99	111	46	165
41	Jena-Zentrum	4 726	101	106	157	175	63	683	331	1 853	618	150	489
42	Jena-West	8 773	217	233	309	517	148	1 025	402	2 651	1 515	461	1 295
43	Jena-Nord	9 953	196	224	332	447	163	1 167	523	3 092	1 474	498	1 837
44	Jena-Süd	8 370	171	198	321	470	153	856	372	2 695	1 425	357	1 352
51	Lichtenhain Ort	1 243	18	23	36	55	23	237	95	401	184	48	123
52	Mühlenstraße	1 048	22	21	27	38	14	149	61	385	155	44	132
61	Lobeda-Altstadt	1 570	32	34	52	97	30	114	33	315	358	103	402
62	Lobeda-West	10 239	225	243	373	547	198	1 203	521	2 707	1 304	430	2 488
63	Lobeda-Ost [1]	5 625	127	141	215	310	96	514	177	1 443	773	295	1 534
71	Löbstedt Ort	830	8	10	16	42	16	73	23	191	166	59	226
72	Nord II	5 974	91	161	251	294	94	396	142	1 441	948	390	1 766
81	Wj.-Kernberge	2 308	37	54	90	160	56	258	72	470	466	157	488
82	Wenigenjena Ort	5 708	113	142	204	338	123	534	235	1 516	1 081	348	1 074
83	Wj.-Schlegelsberg	5 934	99	153	249	438	155	400	105	1 125	1 265	397	1 548
90	Winzerla	10 019	163	192	284	535	142	702	300	2 560	1 554	710	2 877
100	Wöllnitz	553	.	7	21	43	11	34	.	88	123	54	167
111	Ziegenhain Ort	367	5	4	14	27	10	26	9	56	82	26	108
112	Ziegenhainer Tal	2 069	34	52	77	129	49	133	28	363	478	142	584
120	Zwätzen	3 921	103	118	180	274	86	230	66	948	735	305	876
131	Drack./Lob.-Ost [2]	5 929	101	93	134	250	70	586	221	1 420	791	312	1 951
132	Drackendorf	820	12	18	22	38	22	61	9	134	185	76	243
133	Ilmnitz	552	8	17	29	46	12	31	4	87	155	52	111
141	Maua	357	3	5	18	22	5	14	3	70	68	37	112
142	Leutra	155	6	5	12	8	.	7	.	36	35	10	33
151	Münchenroda	337	.	13	19	34	14	14	.	64	82	27	60
152	Remderoda	47	3	.	4	4	--	3	.	12	7	.	11
161	Krippendorf	115	3	.	4	8	.	4	--	22	20	13	36
162	Vierzehnheiligen	101	--	.	.	7	7	6	--	12	28	6	28
170	Isserstedt	843	10	23	45	74	21	55	6	156	169	78	206
181	Cospeda	1 359	18	44	49	88	34	97	20	243	279	84	403
182	Lützeroda	174	8	6	6	16	.	7	.	48	35	12	32
183	Closewitz	127	.	--	.	6	8	7	.	14	28	19	40
191	Kunitz	794	4	15	22	62	27	57	13	99	209	100	186
192	Laasan	52	--	--	.	5	--	3	--	6	19	.	13
201	Jenaprießnitz	373	.	10	15	34	15	23	.	58	96	31	86
202	Wogau	729	11	14	24	52	10	33	3	92	152	70	268

[1] ohne Anteil auf Drackendorfer Flur

[2] Anteil Lobeda-Ost auf Drackendorfer Flur

2.4.3.2. Männliche Einwohner (Hauptwohnsitz) am 30.6.2026

Schl.Nr. Statistischer Bezirk	Stadtbezirk/ Statistischer Bezirk	Einwohner männlich											
		insgesamt	davon nach Altersgruppen von ... bis unter ... Jahre										
			0 - 3	3 - 6	6 - 10	10 - 16	16 - 18	18 - 25	25 - 27	27 - 45	45 - 60	60 - 65	65 u.ält.
		Personen											
--	**Jena insgesamt**	52 575	1 028	1 284	1 959	3 064	1 014	4 770	1 971	14 730	9 242	3 125	10 388
	davon:												
11	Ammerbach Ort	256	10	9	14	18	5	13	5	35	63	18	66
12	Beutenb./Winz.Str.	1 229	17	18	30	61	21	90	34	261	248	100	349
21	Burgau Ort	284	12	8	13	27	7	12	8	66	68	12	51
22	Ringw. Flur Burgau	384	8	5	17	19	11	23	4	65	73	47	112
30	Göschwitz	269	6	7	11	16	5	14	3	55	58	22	72
41	Jena-Zentrum	2 447	42	43	76	91	26	301	169	1 061	340	82	216
42	Jena-West	4 386	114	120	169	264	76	483	177	1 375	800	248	560
43	Jena-Nord	4 848	99	107	160	219	90	525	256	1 635	771	252	734
44	Jena-Süd	4 068	86	86	163	249	77	371	174	1 406	761	175	520
51	Lichtenhain Ort	743	11	14	18	29	9	132	54	268	112	25	71
52	Mühlenstraße	566	13	17	14	23	8	71	24	224	91	21	60
61	Lobeda-Altstadt	775	14	19	28	50	18	54	17	158	187	55	175
62	Lobeda-West	4 954	99	131	195	282	97	589	302	1 446	631	209	973
63	Lobeda-Ost [1]	2 648	61	74	113	149	47	234	84	750	384	146	606
71	Löbstedt Ort	457	.	.	10	24	11	49	15	130	92	32	87
72	Nord II	2 739	46	87	121	150	48	198	69	730	465	174	651
81	Wj.-Kernberge	1 157	18	26	48	81	27	129	43	237	232	87	229
82	Wenigenjena Ort	2 800	67	71	107	172	66	222	123	801	540	177	454
83	Wj.-Schlegelsberg	2 872	46	87	126	213	77	203	59	554	620	207	680
90	Winzerla	4 927	81	110	150	291	80	354	158	1 403	768	317	1 215
100	Wöllnitz	274	.	.	8	26	.	19	.	39	65	30	78
111	Ziegenhain Ort	186	.	.	7	14	.	15	6	28	44	14	50
112	Ziegenhainer Tal	979	19	23	40	70	23	69	13	174	223	65	260
120	Zwätzen	1 914	53	69	102	135	47	120	32	470	364	152	370
131	Drackend./Lob.-O.[2]	2 935	53	47	79	133	34	278	100	797	432	142	840
132	Drackendorf	423	8	11	11	18	12	33	5	69	93	39	124
133	Ilmnitz	277	3	11	14	27	5	12	3	41	77	29	55
141	Maua	186	.	.	11	8	.	9	.	37	36	20	57
142	Leutra	76	.	.	6	5	--	4	.	17	18	5	17
151	Münchenroda	172	4	7	9	20	7	8	--	31	43	14	29
152	Remderoda	21	--	.	.	3	--	.	.	.	4	--	4
161	Krippendorf	55	.	.	.	3	.	.	--	12	10	5	18
162	Vierzehnheiligen	49	--	.	3	.	5	3	--	5	16	.	11
170	Isserstedt	415	.	10	24	37	15	25	.	67	94	40	97
181	Cospeda	680	10	24	19	42	15	42	14	128	147	41	198
182	Lützeroda	88	.	4	.	10	.	5	--	22	21	6	15
183	Closewitz	63	--	--	.	.	4	.	.	7	13	10	21
191	Kunitz	398	.	6	11	32	16	27	.	50	108	50	89
192	Laasan	29	--	--	.	4	--	.	--	.	12	.	6
201	Jenaprießnitz	185	.	5	8	18	10	12	.	27	43	18	40
202	Wogau	361	.	10	18	27	7	15	.	42	75	34	128

[1] ohne Anteil auf Drackendorfer Flur

[2] Anteil Lobeda-Ost auf Drackendorfer Flur

2.4.3.3. Weibliche Einwohnerinnen (Hauptwohnsitz) am 30.6.2026

Schl.Nr. Statistischer Bezirk	Stadtbezirk/ Statistischer Bezirk	Einwohnerinnen weiblich										
		insgesamt	davon nach Altersgruppen von ... bis unter ... Jahre									
			0 - 3	3 - 6	6 - 10	10 - 16	16 - 18	18 - 25	25 - 27	27 - 45	45 - 60	60 - 65	65 u.ält.
		Personen											
--	**Jena insgesamt**	54 392	1 033	1 189	1 827	2 907	963	5 272	1 912	13 102	8 778	3 184	14 225
	davon:												
11	Ammerbach Ort	236	.	7	5	19	6	18	.	39	54	21	62
12	Beutenb./Winz.Str.	1 260	22	21	34	52	20	84	24	258	216	104	425
21	Burgau Ort	294	.	.	15	20	9	14	9	75	63	15	65
22	Ringw. Flur Burgau	368	3	6	13	28	4	13	3	61	62	42	133
30	Göschwitz	293	8	6	12	21	7	19	6	44	53	24	93
41	Jena-Zentrum	2 279	59	63	81	84	37	382	162	792	278	68	273
42	Jena-West	4 387	103	113	140	253	72	542	225	1 276	715	213	735
43	Jena-Nord	5 105	97	117	172	228	73	642	267	1 457	703	246	1 103
44	Jena-Süd	4 302	85	112	158	221	76	485	198	1 289	664	182	832
51	Lichtenhain Ort	500	7	9	18	26	14	105	41	133	72	23	52
52	Mühlenstraße	482	9	4	13	15	6	78	37	161	64	23	72
61	Lobeda-Altstadt	795	18	15	24	47	12	60	16	157	171	48	227
62	Lobeda-West	5 285	126	112	178	265	101	614	219	1 261	673	221	1 515
63	Lobeda-Ost [1]	2 977	66	67	102	161	49	280	93	693	389	149	928
71	Löbstedt Ort	373	6	5	6	18	5	24	8	61	74	27	139
72	Nord II	3 235	45	74	130	144	46	198	73	711	483	216	1 115
81	Wj.-Kernberge	1 151	19	28	42	79	29	129	29	233	234	70	259
82	Wenigenjena Ort	2 908	46	71	97	166	57	312	112	715	541	171	620
83	Wj.-Schlegelsberg	3 062	53	66	123	225	78	197	46	571	645	190	868
90	Winzerla	5 092	82	82	134	244	62	348	142	1 157	786	393	1 662
100	Wöllnitz	279	--	4	13	17	10	15	--	49	58	24	89
111	Ziegenhain Ort	181	.	.	7	13	7	11	.	28	38	12	58
112	Ziegenhainer Tal	1 090	15	29	37	59	26	64	15	189	255	77	324
120	Zwätzen	2 007	50	49	78	139	39	110	34	478	371	153	506
131	Dracken./Lob.-O.[2]	2 994	48	46	55	117	36	308	121	623	359	170	1 111
132	Drackendorf	397	4	7	11	20	10	28	4	65	92	37	119
133	Ilmnitz	275	.	6	15	19	7	19	.	46	78	23	56
141	Maua	171	.	.	7	14	4	5	--	33	32	17	55
142	Leutra	79	4	4	6	.	.	.	--	19	17	.	16
151	Münchenroda	165	.	6	10	14	7	6	.	33	39	13	31
152	Remderoda	26	.	--	.	.	--	.	--	7	3	.	7
161	Krippendorf	60	.	.	.	5	.	.	--	10	10	8	18
162	Vierzehnheiligen	52	--	--	.	6	.	.	--	7	12	.	17
170	Isserstedt	428	6	13	21	37	6	30	4	89	75	38	109
181	Cospeda	679	8	20	30	46	19	55	6	115	132	43	205
182	Lützeroda	86	6	.	5	6	.	.	.	26	14	6	17
183	Closewitz	64	.	--	--	.	4	5	--	7	15	9	19
191	Kunitz	396	.	9	11	30	11	30	.	49	101	50	97
192	Laasan	23	--	--	.	.	--	.	--	4	7	--	7
201	Jenaprießnitz	188	--	.	7	16	5	11	.	31	53	13	46
202	Wogau	368	7	4	6	25	.	18	.	50	77	36	140

[1] ohne Anteil auf Drackendorfer Flur

[2] Anteil Lobeda-Ost auf Drackendorfer Flur

2.4.4. Wohnberechtigte Bevölkerung (Haupt- und Nebenwohnsitz) am 30.6.2026

Schl.Nr. Statistischer Bezirk	Stadtbezirk/ Statistischer Bezirk	Wohnberechtigte Bevölkerung (Personen)									
		insgesamt	nach Geschlecht		nach Nationalität		nach Altersgruppen (Jahre)				
			männlich	weiblich	Deutsche	Ausländer_inn.	0 bis unter 18	18 bis unter 35	35 bis unter 50	50 bis unter 65	65 und älter
--	**Jena insgesamt**	113 550	55 604	57 946	99 480	14 070	16 448	31 270	22 763	18 263	24 806
	davon:										
11	Ammerbach Ort	502	263	239	492	10	95	57	107	113	130
12	Beuten./Winzer.Str.	2 622	1 292	1 330	2 439	183	301	536	469	538	778
21	Burgau Ort	584	287	297	564	20	120	92	150	106	116
22	Ringwiese Fl. Burgau	769	391	378	758	11	114	92	137	178	248
30	Göschwitz	580	279	301	558	22	99	86	117	113	165
41	Jena-Zentrum	5 409	2 748	2 661	4 629	780	610	2 545	1 185	565	504
42	Jena-West	9 581	4 725	4 856	8 526	1 055	1 434	3 341	1 998	1 488	1 320
43	Jena-Nord	10 953	5 301	5 652	9 521	1 432	1 371	4 132	2 148	1 443	1 859
44	Jena-Süd	9 039	4 366	4 673	8 182	857	1 331	2 974	2 107	1 261	1 366
51	Lichtenhain Ort	1 383	818	565	939	444	157	640	303	159	124
52	Mühlenstraße	1 176	627	549	1 007	169	124	516	254	150	132
61	Lobeda-Altstadt	1 620	795	825	1 545	75	250	292	315	359	404
62	Lobeda-West	10 841	5 249	5 592	7 597	3 244	1 613	3 528	1 907	1 288	2 505
63	Lobeda-Ost [1)]	5 852	2 749	3 103	4 631	1 221	895	1 526	1 091	796	1 544
71	Löbstedt Ort	882	480	402	757	125	101	218	151	183	229
72	Nord II	6 214	2 841	3 373	5 753	461	902	1 273	1 248	1 014	1 777
81	Wj.-Kernberge	2 468	1 232	1 236	2 319	149	400	651	447	477	493
82	Wenigenjena Ort	6 074	2 957	3 117	5 619	455	926	1 650	1 383	1 030	1 085
83	Wj.-Schlegelsberg	6 121	2 971	3 150	5 810	311	1 108	980	1 219	1 253	1 561
90	Winzerla	10 384	5 093	5 291	8 877	1 507	1 338	2 385	2 042	1 736	2 883
100	Wöllnitz	566	280	286	549	17	85	65	110	138	168
111	Ziegenhain Ort	378	192	186	354	24	60	67	57	85	109
112	Ziegenhainer Tal	2 137	1 020	1 117	2 098	39	347	283	429	488	590
120	Zwätzen	3 990	1 954	2 036	3 705	285	762	697	864	790	877
131	Dracken./Lob.-Ost [2)]	6 299	3 107	3 192	5 302	997	655	1 727	1 135	822	1 960
132	Drackendorf	846	434	412	825	21	113	148	118	224	243
133	Ilmnitz	559	280	279	537	22	113	55	125	154	112
141	Maua	361	188	173	342	19	54	39	72	84	112
142	Leutra	155	76	79	.	.	33	17	37	35	33
151	Münchenroda	352	179	173	340	12	91	27	97	76	61
152	Remderoda	48	22	26	48	--	12	9	11	5	11
161	Krippendorf	117	55	62	117	--	20	17	18	26	36
162	Vierzehnheiligen	104	50	54	104	--	21	9	22	24	28
170	Isserstedt	858	426	432	842	16	174	105	185	187	207
181	Cospeda	1 418	718	700	1 363	55	233	229	280	270	406
182	Lützeroda	178	90	88	.	.	40	22	50	33	33
183	Closewitz	129	63	66	.	.	18	11	18	42	40
191	Kunitz	815	411	404	806	9	130	109	150	238	188
192	Laasan	53	29	24	53	--	9	4	12	15	13
201	Jenaprießnitz	386	194	192	.	.	78	48	72	102	86
202	Wogau	747	372	375	731	16	111	68	123	175	270

[1)] ohne Anteil auf Drackendorfer Flur

[2)] Anteil Lobeda-Ost auf Drackendorfer Flur

2.4.5. Bevölkerung mit Nebenwohnsitz am 30.6.2026

Schl.Nr. Statistischer Bezirk	Stadtbezirk/ Statistischer Bezirk	Bevölkerung mit Nebenwohnsitz (Personen)									
		insgesamt	nach Geschlecht		nach Nationalität		nach Altersgruppen (Jahre)				
			männlich	weiblich	Deutsche	Ausländer_innen	0 bis unter 18	18 bis unter 35	35 bis unter 50	50 bis unter 65	65 und älter
--	**Jena insgesamt**	6 583	3 029	3 554	6 427	156	180	4 978	682	550	193
	davon:										
11	Ammerbach Ort	10	7	3	10	--	--	.	.	4	.
12	Beutenberg/Winz.Str.	133	63	70	.	.	5	82	21	21	4
21	Burgau Ort	6	3	3	6	--	--	.	.	--	--
22	Ringwiese Fl. Burgau	17	7	10	17	--	--	8	.	4	.
30	Göschwitz	18	10	8	.	.	--	14	4	--	--
41	Jena-Zentrum	683	301	382	668	15	8	530	61	69	15
42	Jena-West	808	339	469	793	15	10	629	73	71	25
43	Jena-Nord	1 000	453	547	981	19	9	857	65	47	22
44	Jena-Süd	669	298	371	654	15	18	508	74	55	14
51	Lichtenhain Ort	140	75	65	134	6	.	118	13	.	.
52	Mühlenstraße	128	61	67	125	3	.	105	10	.	--
61	Lobeda-Altstadt	50	20	30	50	--	5	23	.	11	.
62	Lobeda-West	602	295	307	566	36	27	461	61	36	17
63	Lobeda-Ost [1)]	227	101	126	221	6	6	161	34	16	10
71	Löbstedt Ort	52	23	29	.	.	9	34	3	3	3
72	Nord II	240	102	138	240	--	11	182	13	23	11
81	Wj.-Kernberge	160	75	85	.	.	3	135	7	10	5
82	Wenigenjena Ort	366	157	209	.	.	6	273	49	27	11
83	Wj.-Schlegelsberg	187	99	88	187	--	14	115	21	24	13
90	Winzerla	365	166	199	352	13	22	245	59	33	6
100	Wöllnitz	13	6	7	.	.	.	8	.	.	.
111	Ziegenhain Ort	11	6	5	11	--	--	6	.	.	.
112	Ziegenhainer Tal	68	41	27	68	--	6	22	13	21	6
120	Zwätzen	69	40	29	.	.	.	49	10	.	.
131	Drackend./Lob.-Ost [2)]	370	172	198	354	16	7	284	46	24	9
132-202	Eingemein. Orte ins.	191	109	82	.	.	8	121	30	21	11
	darunter:										
132	Drackendorf	26	11	15	26	--	.	19	.	.	--
151	Münchenroda	15	7	8	.	.	.	6	4	.	.
170	Isserstedt	15	11	4	15	--	.	10	.	.	.
181	Cospeda	59	38	21	59	--	--	40	8	8	3
191	Kunitz	21	13	8	21	--	--	16	.	--	.
201	Jenaprießnitz	13	9	4	13	--	.	9	--	.	--
202	Wogau	18	11	7	18	--	--	8	6	.	.

[1)] ohne Anteil auf Drackendorfer Flur

[2)] Anteil Lobeda-Ost auf Drackendorfer Flur

2.4.6. Wohnbevölkerung insgesamt nach Altersgruppen 65 Jahre und älter am 30.6.2026 nach Planungsräumen

Altersgruppen von ... bis unter	ins-gesamt	davon:					
		Lobeda	Winzerla	Ost	Nord	West/ Zentrum	Ort-schaften
	Personen						
65 - 70 Jahre	5 498	1 239	1 018	766	952	840	683
70 - 75 Jahre	5 491	1 499	906	803	864	761	658
75 - 80 Jahre	4 452	1 279	745	694	696	566	472
80 - 85 Jahre	4 156	1 181	677	701	738	539	320
85 - 90 Jahre	3 605	875	491	543	1 000	456	240
90 J. und älter	1 411	302	175	187	455	229	63
insgesamt	24 613	6 375	4 012	3 694	4 705	3 391	2 436

2.5. Natürliche Bevölkerungsbewegung

Erläuterung zu Geburten- und Gestorbenenzahlen des Thüringer Landesamtes für Statistik:
Zur Geheimhaltung der Ergebnisse der Geburten- und Sterbefallstatistik wird ab dem Berichtsjahr 2025 mit der so genannten Cell-Key-Methode ein datenveränderndes Verfahren eingesetzt.
Das Ergebnis der Summierung der Einzelzahlen kann deshalb geringfügig von der Endsumme abweichen.
Weitere Informationen zum eingesetzten Verfahren können dem Statistikportal der Statistischen Ämter des Bundes und und der Länder unter folgendem Link entnommen werden: https://www.statistikportal.de/de/cell-key-methode

2.5.1. Eheschließungen, Geburten und Sterbefälle

(Quelle: 2026 Städtisches MR, eigene Ermittlungen; Standesamt; 2025 Thüringer Landesamt für Statistik)

	2026 p				2025	
	April	Mai	Juni	II. Quartal		Jahr
	Anzahl/Personen					
Eheschließungen insgesamt	18	25	33	76	63	249
Lebendgeburten insgesamt	44	55	64	163	161	657
männlich	23	28	30	81	79	332
weiblich	21	27	34	82	82	324
Sterbefälle insgesamt	87	93	103	283	291	1 216
männlich	37	44	57	138	143	583
weiblich	50	49	46	145	149	631
Saldo Geburten/Sterbefälle insgesamt	- 43	- 38	- 39	- 120	- 130	- 559
männlich	- 14	- 16	- 27	- 57	- 64	- 251
weiblich	- 29	- 22	- 12	- 63	- 67	- 307

Geburten
aus dem Melderegister

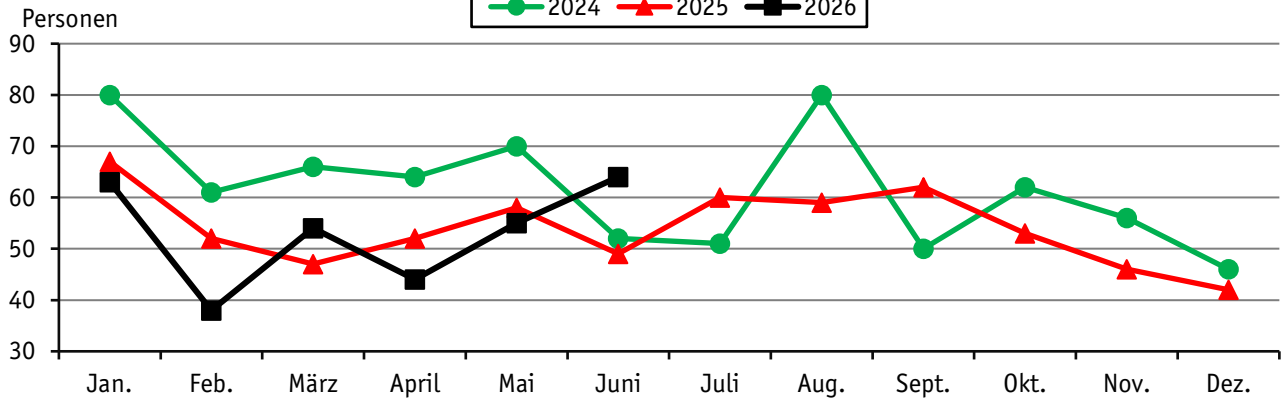

Sterbefälle
aus dem Melderegister

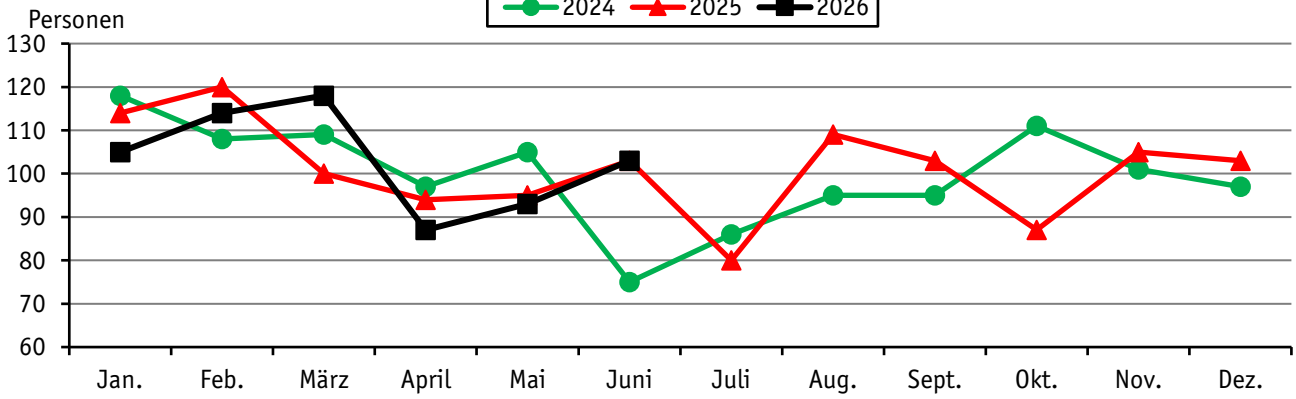

Überschuss der Geborenen (+) bzw. Gestorbenen (-)
aus dem Melderegister

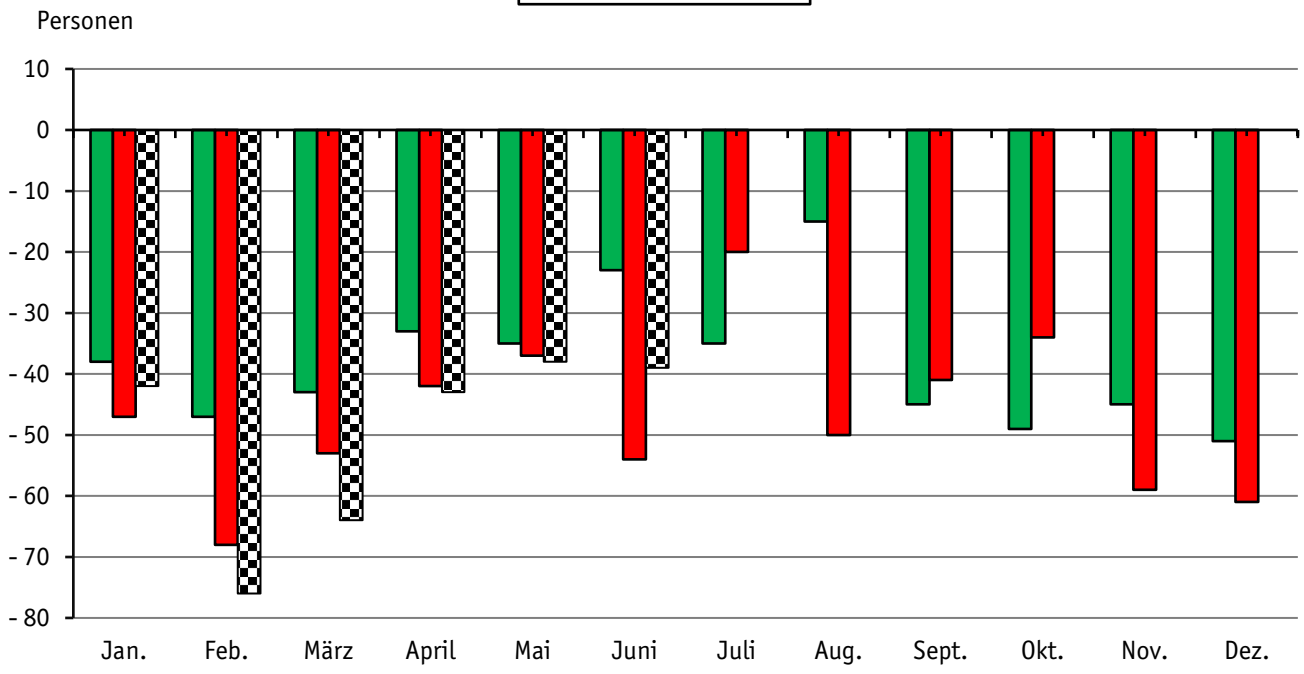

2.5.2. Sterbefälle nach dem Alter

(Quelle: Städtisches Melderegister, eigene Ermittlungen)

Gestorbene im Alter von ... bis unter ... Jahre	2026 p										2025 [1]			
	April		Mai		Juni		II. Quartal							
	männlich	weiblich	männlich	weiblich	männlich	weiblich	männlich	weiblich	insgesamt	Anteil in	männlich	weiblich	insgesamt	Anteil in
	Personen									%	Personen			%
insgesamt	37	50	44	49	57	46	138	145	283	100,0	140	151	291	100,0
0 - 3	--	--	--	--	--	--	--	--	--	--	--	--	--	--
3 - 18	--	--	--	--	--	--	--	--	--	--	1	--	1	0,3
18 - 45	--	2	--	--	2	--	2	2	4	1,4	1	6	7	2,4
45 - 60	2	--	1	1	7	2	10	3	13	4,6	6	3	9	3,1
60 - 65	2	1	3	--	5	2	10	3	13	4,6	8	3	11	3,8
65 - 70	1	2	2	1	3	1	6	4	10	3,5	14	5	19	6,5
70 - 75	4	6	5	4	6	--	15	10	25	8,8	19	11	30	10,3
75 - 80	1	9	5	8	5	4	11	21	32	11,3	16	14	30	10,3
80 - 85	5	8	13	7	10	9	28	24	52	18,4	27	19	46	15,8
85 - 90	13	16	9	16	10	12	32	44	76	26,9	28	53	81	27,8
90 und älter	9	6	6	12	9	16	24	34	58	20,5	20	37	57	19,6

[1] Abweichungen zu den Angaben des Thüringer Landesamtes für Statistik: Sterbefälle nach Altersgruppen werden vierteljährlich nicht zur Verfügung gestellt

2.6. Räumliche Bevölkerungsbewegung

Erläuterung zu Wanderungszahlen des Thüringer Landesamtes für Statistik:
Zur Geheimhaltung der Ergebnisse der Wanderungsstatistik wird ab dem Berichtsjahr 2025 mit der so genannten Cell-Key-Methode ein datenveränderndes Verfahren eingesetzt. Das Ergebnis der Summierung der Einzelzahlen kann deshalb geringfügig von der Endsumme abweichen.
Weitere Informationen zum eingesetzten Verfahren können dem Statistikportal der Statistischen Ämter des Bundes und der Länder unter folgendem Link entnommen werden:
https://www.statistikportal.de/de/cell-key-methode (Statistikportal - Geheimhaltung mit Cell-Key-Methode).

2.6.1. Wanderungsbewegung der Bevölkerung nach Geschlecht

(Quelle: 2026 Städtisches Melderegister, eigene Ermittlungen; 2025 Thüringer Landesamt für Statistik)

	2026				2025
	April	Mai	Juni	II. Quartal	Jahr
	Anzahl/Personen				
Zuzüge insgesamt	494	276	318	1 088	1 331	6 154
männlich	253	133	143	529	656	3 060
weiblich	241	143	175	559	675	3 095
Fortzüge insgesamt	462	335	339	1 136	1 230	5 939
männlich	209	175	178	562	628	3 002
weiblich	253	160	161	574	599	2 937
Wanderungsbilanz insgesamt	32	- 59	- 21	- 48	101	215
männlich	44	- 42	- 35	- 33	28	58
weiblich	- 12	- 17	14	- 15	76	158

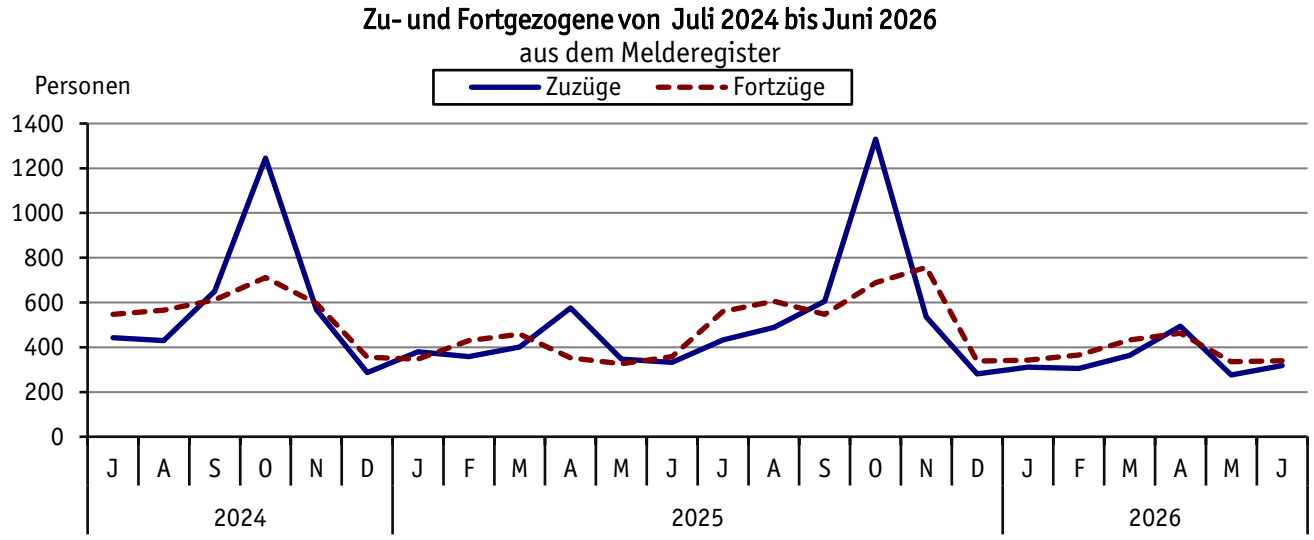

2.6.2. Wanderungsbewegung der Bevölkerung nach Quell- und Zielgebieten

(Quelle: 2026 Städtisches Melderegister, eigene Ermittlungen; 2023 bis 2025 Thüringer Landesamt für Statistik)

	2026				2025	2023	2024	2025
	April	Mai	Juni	II. Quartal		Jahr		
	Anzahl/Personen							
Zuzüge insgesamt	494	276	318	1 088	1 331	6 505	6 249	6 154
Zuzüge aus dem Bundesgebiet [1)]	176	104	116	396	453	2 534	2 396	2 372
Zuzüge aus Thüringen	136	115	123	374	469	2 030	1 994	1 929
Zuzüge aus dem Ausland und unbekannt	182	57	79	318	409	1 941	1 859	1 854
Fortzüge insgesamt	462	335	339	1 136	1 230	6 526	6 146	5 939
Fortzüge in das Bundesgebiet [1)]	244	146	157	547	571	3 095	3 146	2 998
Fortzüge nach Thüringen	143	123	112	378	413	1 950	1 695	1 722
Fortzüge in das Ausland und unbekannt	75	66	70	211	245	1 481	1 305	1 219
Wanderungsbilanz insgesamt	32	- 59	- 21	- 48	101	- 21	103	215
Bundesgebiet [1)]	- 68	- 42	- 41	- 151	- 118	- 561	- 750	- 626
Thüringen	- 7	- 8	11	- 4	56	80	299	207
Ausland und unbekannt	107	- 9	9	107	164	460	554	635

[1)] ohne Thüringen

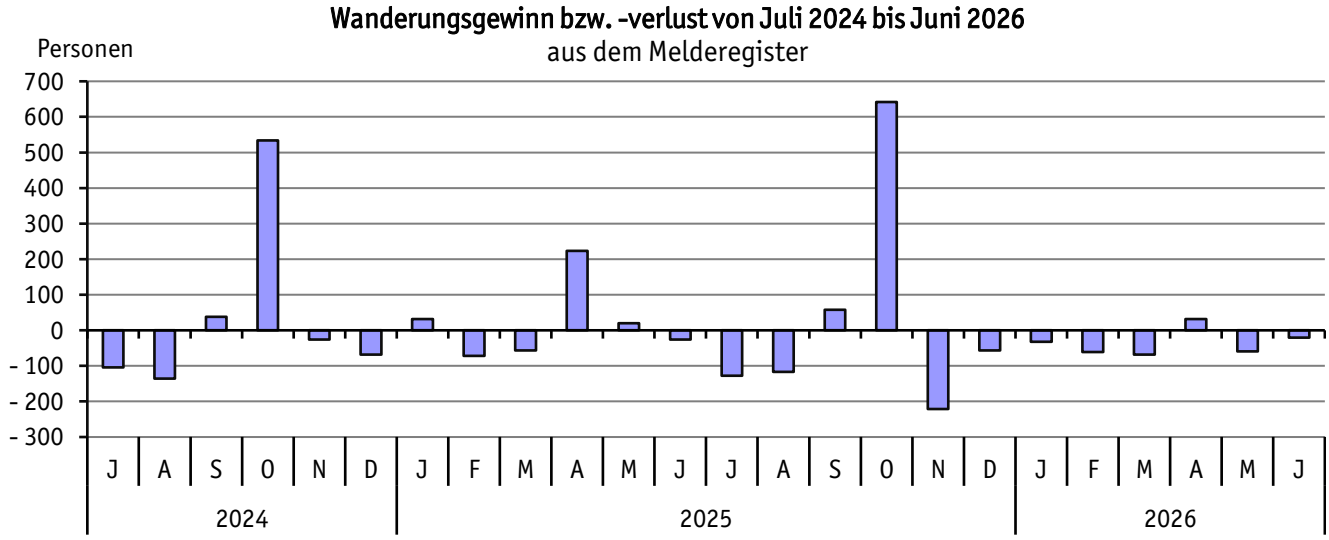

2.6.3. Zuzüge von Deutschen und Ausländerinnen/Ausländern nach Quellgebieten

(Quelle: Städtisches Melderegister, eigene Ermittlungen)

	2026				2025		2026				2025	
	April	Mai	Juni	II. Quartal	Jahr		April	Mai	Juni	II. Quartal	Jahr	
	Zuzüge Deutsche						Zuzüge Ausländerinnen/Ausländer					
Zuzüge insgesamt	243	176	198	617	698	3 520	251	100	120	471	556	2 545
Schleswig-Holstein	.	4	.	8	.	55	--	--	--	--	.	.
Hamburg	--	.	.	.	.	22	--	--	.	.	8	20
Niedersachsen	5	11	9	25	23	145	.	.	--	.	4	20
Bremen	.	--	--	.	3	18	--	--	--	--	--	--
Nordrhein-Westfalen	14	3	8	25	29	163	12	.	.	17	12	61
Hessen	5	8	4	17	19	115	.	.	.	8	3	38
Rheinland-Pfalz	11	.	.	16	7	50	.	--	.	7	15	41
Baden-Württemberg	16	7	8	31	31	181	3	.	.	6	6	48
Bayern	22	15	14	51	56	240	6	.	.	11	21	85
Saarland	--	--	--	--	.	10	--	--	.	.	--	.
Berlin	.	.	9	17	15	114	.	.	6	13	4	36
Brandenburg	4	3	6	13	12	89	.	--	.	4	3	16
Mecklenburg-Vorpommern	.	.	.	6	.	59	--	--	--	--	.	7
Sachsen	25	13	18	56	76	447	3	5	3	11	13	63
Sachsen-Anhalt	14	12	11	37	41	201	.	.	3	7	5	30
Thüringen [1)]	105	80	98	283	341	1 489	31	35	25	91	105	436
Ausland und unbekannt	10	10	6	26	27	122	172	47	73	292	354	1 636

[1)] Die Zuzüge aus Thüringen bei Ausländerinnen und Ausländern beinhalten auch die Zuweisungen von Flüchtlingen aus der Erstaufnahmeeinrichtung in Suhl nach Jena.

Zu- und Fortzüge aus dem/in das Ausland und unbekannt

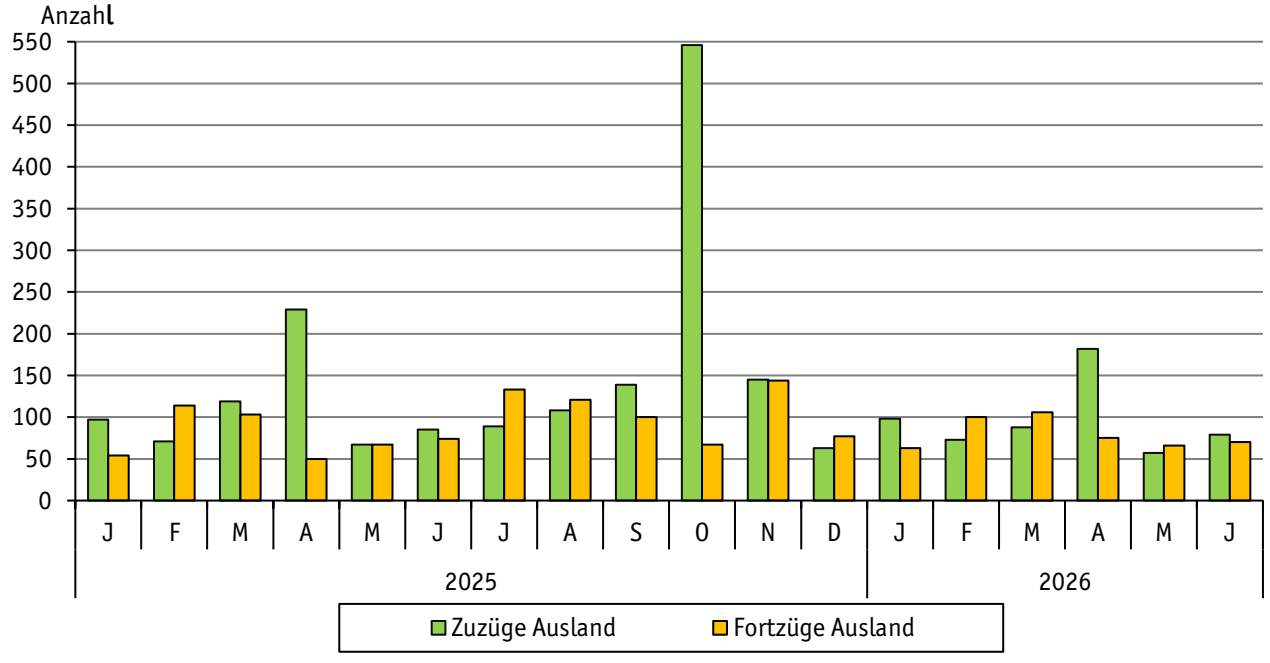

2.6.4. Zuzüge nach Quellgebieten

(Quelle: Städtisches Melderegister, eigene Ermittlungen; Jahr 2025 Thüringer Landesamt für Statistik)

	2026				2025
	April	Mai	Juni	II. Quartal [1]	Jahr
	Zuzüge insgesamt				
Zuzüge insgesamt	494	276	318	1 088	1 254	6 154
Schleswig-Holstein	.	.	.	8	4	60
Hamburg	--	.	.	6	13	42
Niedersachsen	6	12	9	27	27	168
Bremen	.	--	--	.	.	18
Nordrhein-Westfalen	26	7	9	42	41	220
Hessen	11	9	5	25	22	152
Rheinland-Pfalz	17	3	3	23	22	92
Baden-Württemberg	19	8	10	37	37	227
Bayern	28	18	16	62	77	327
Saarland	--	--	.	.	.	12
Berlin	12	3	15	30	19	149
Brandenburg	7	3	7	17	15	105
Mecklenburg-Vorpommern	.	.	.	.	11	66
Sachsen	28	18	21	67	89	508
Sachsen-Anhalt	17	13	14	44	46	227
Thüringen	136	115	123	374	446	1 929
Ausland und unbekannt	182	57	79	318	381	1 854

	2026				2025		2026				2025	
	April	Mai	Juni	II. Quartal [1]		Jahr	April	Mai	Juni	II. Quartal [1]		Jahr
	männlich						weiblich					
Zuzüge insgesamt	253	133	143	529	612	3 060	241	143	175	559	642	3 095
Schleswig-Holstein	.	.	--	3	.	23	.	.	.	5	.	38
Hamburg	--	.	.	3	7	21	--	.	.	3	6	21
Niedersachsen	.	7	.	17	16	77	.	5	.	10	11	90
Bremen	--	--	--	--	--	7	.	--	--	.	3	11
Nordrhein-Westfalen	18	.	.	23	15	106	8	.	.	19	26	113
Hessen	7	.	.	13	9	73	4	4	4	12	13	80
Rheinland-Pfalz	7	.	.	9	12	51	10	.	.	14	10	41
Baden-Württemberg	13	3	6	22	21	119	6	5	4	15	16	108
Bayern	12	11	7	30	31	142	16	7	9	32	46	185
Saarland	--	--	--	--	--	5	--	--	.	.	.	5
Berlin	.	.	6	12	10	72	.	.	9	18	9	76
Brandenburg	.	--	.	4	10	57	.	3	.	13	5	49
Mecklenburg-Vorpommern	--	--	.	.	.	26	.	.	.	.	7	37
Sachsen	13	8	7	28	32	203	15	10	14	39	57	305
Sachsen-Anhalt	5	5	9	19	23	99	12	8	5	25	23	128
Thüringen	65	51	61	177	223	1 013	71	64	62	197	223	916
Ausland und unbekannt	101	34	33	168	196	962	81	23	46	150	185	891

[1] Abweichungen zu Tabelle 2.6.1:
vom Thüringer Landesamt für Statistik werden Zuzüge nach Quellgebieten **vierteljährlich** nicht zur Verfügung gestellt

2.6.5. Fortzüge nach Zielgebieten

(Quelle: Städtisches Melderegister, eigene Ermittlungen; Jahr 2025 Thüringer Landesamt für Statistik)

	2026				2025
	April	Mai	Juni	II. Quartal [1]	Jahr
	Fortzüge insgesamt				
Fortzüge insgesamt	462	335	339	1 136	1 037	5 939
Schleswig-Holstein	5	5	3	13	11	87
Hamburg	9	6	5	20	13	98
Niedersachsen	13	12	18	43	33	234
Bremen	.	--	.	.	.	30
Nordrhein-Westfalen	31	22	14	67	53	320
Hessen	16	9	10	35	35	199
Rheinland-Pfalz	8	.	.	12	15	72
Baden-Württemberg	19	11	17	47	54	275
Bayern	47	18	23	88	68	410
Saarland	--	.	.	.	.	9
Berlin	21	15	11	47	32	240
Brandenburg	6	6	8	20	15	99
Mecklenburg-Vorpommern	.	.	.	8	11	62
Sachsen	43	32	34	109	117	672
Sachsen-Anhalt	18	6	7	31	33	192
Thüringen	143	123	112	378	352	1 722
Ausland und unbekannt	75	66	70	211	191	1 219

	2026				2025		2026				2025	
	April	Mai	Juni	II. Quartal [1]	Jahr		April	Mai	Juni	II. Quartal [1]	Jahr	
	männlich						weiblich					
Fortzüge insgesamt	209	175	178	562	525	3 002	253	160	161	574	512	2 937
Schleswig-Holstein	.	.	.	6	7	48	.	.	.	7	4	39
Hamburg	.	.	.	6	6	52	.	.	.	14	7	44
Niedersachsen	4	7	6	17	15	111	9	5	12	26	18	121
Bremen	.	--	--	.	.	19	.	--	.	.	.	7
Nordrhein-Westfalen	14	9	8	31	25	150	17	13	6	36	28	170
Hessen	.	5	8	15	15	82	14	.	.	20	20	117
Rheinland-Pfalz	3	--	.	4	10	37	5	.	.	8	5	35
Baden-Württemberg	6	7	8	21	26	141	13	4	9	26	28	134
Bayern	20	7	15	42	36	205	27	11	8	46	32	205
Saarland	--	.	--	.	.	7	--	--	.	.	--	4
Berlin	7	7	6	20	15	108	14	8	5	27	17	130
Brandenburg	3	.	.	11	7	54	3	.	.	9	8	44
Mecklenburg-Vorpommern	.	.	.	5	.	22	.	.	--	3	.	41
Sachsen	21	12	14	47	52	297	22	20	20	62	65	375
Sachsen-Anhalt	6	.	.	14	21	99	12	.	.	17	12	93
Thüringen	70	69	60	199	178	893	73	54	52	179	174	830
Ausland und unbekannt	45	39	36	120	104	673	30	27	34	91	87	545

[1] Abweichungen zu Tabelle 2.6.1:
vom Thüringer Landesamt für Statistik werden Fortzüge nach Zielgebieten **vierteljährlich** nicht zur Verfügung gestellt

2.6.6. Innerstädtische Umzüge der wohnberechtigten Bevölkerung

(Quelle: Städtisches Melderegister, eigene Ermittlungen)

2.6.6.1. Übersichtstabelle

Jahr	I.	II.	III.	IV.	Jahr
	Quartal				
	Personen				
2002	2 001	2 069	2 532	2 683	9 285
2003	2 583	2 072	2 307	2 170	9 132
2004	1 997	1 945	2 407	2 448	8 797
2005	1 855	1 956	2 185	2 504	8 500
2006	1 780	1 809	2 353	2 426	8 368
2007	1 689	1 902	2 145	2 239	7 975
2008	1 836	2 104	2 307	2 091	8 338
2009	2 001	1 911	2 200	2 139	8 251
2010	1 760	1 905	2 096	2 119	7 880
2011	1 891	1 910	2 076	2 004	7 881
2012	2 007	2 012	2 130	2 277	8 426
2013	2 020	2 169	2 191	2 149	8 529
2014	2 008	2 249	2 358	2 339	8 954
2015 [1)]	2 040	2 407	2 534	2 683	9 766
2016	2 693	2 894	2 363	2 448	10 398
2017	2 147	2 316	2 252	2 364	9 079
2018	1 968	2 082	2 086	2 296	8 432
2019	1 925	2 012	2 074	2 274	8 285
2020	1 487	1 677	2 051	2 479	7 694
2021	1 789	1 949	1 714	1 763	7 215
2022	1 529	2 344	2 150	2 160	8 183
2023	1 782	1 949	1 959	1 829	7 519
2024	1 606	1 670	1 894	1 856	7 026
2025	1 580	1 687	1 696	1 890	6 853
2026	1 522	1 552	...	...	...

[1)] Korrekturen bei den Asylsuchenden führten zu Differenzen zwischen Jahreswert und Summe der einzelnen Quartale

Innerstädtische Zu- und Fortzüge im II. Quartal 2026
aus dem Melderegister

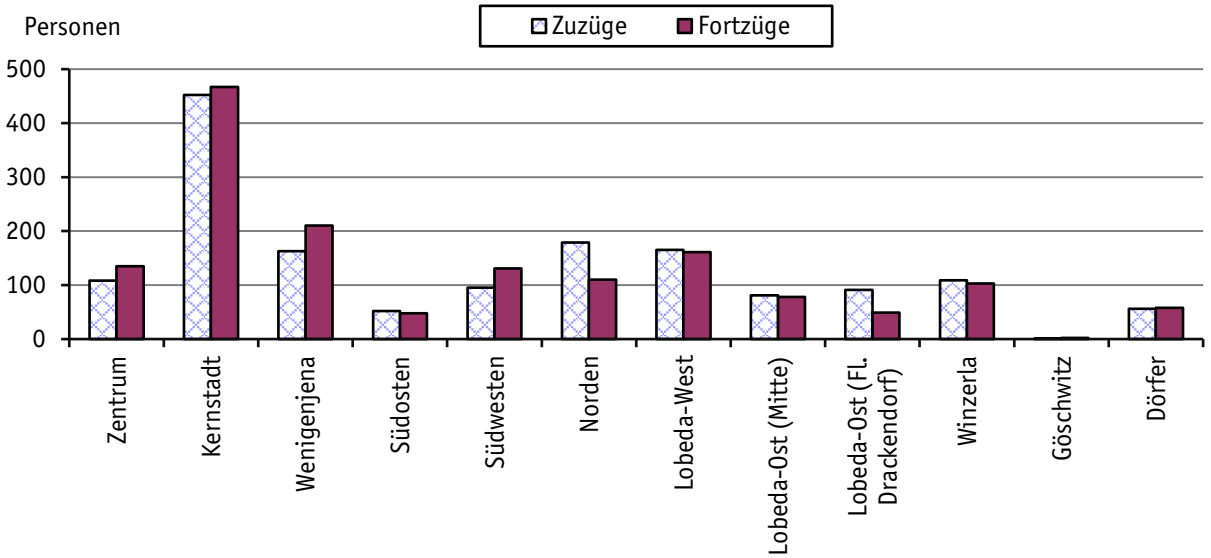

2.6.6.2. Innerstädtische Umzüge im II. Quartal 2026

II. Quartal 2026		von Stadtteil: Zentrum	Kernstadt	Wenigenjena	Südosten	Südwesten	Norden	Lobeda-West	Lobeda-Ost (Mitte)	Lobeda-Ost (Fl. Drackendorf)	Winzerla	Göschwitz	Dörfer	Gesamtergebnis
nach Stadtteil	Zentrum	23	39	14	.	15	.	.	--	.	4	--	--	108
	Kernstadt	47	221	59	8	29	27	24	4	8	11	--	14	452
	Wenigenjena	20	43	57	8	8	8	10	.	.	4	--	.	163
	Südosten	5	.	9	10	.	3	.	.	4	5	--	.	.
	Südwesten	4	17	15	5	29	3	10	.	.	8	--	--	95
	Norden	5	61	25	5	7	44	7	4	--	10	--	11	179
	Lobeda-West	5	20	20	5	13	12	57	11	8	9	--	5	165
	Lobeda-Ost (Mitte)	4	10	--	.	.	--	11	35	6	7	.	.	81
	Lobeda-Ost (Flur Drackendorf)	5	19	.	--	9	.	15	17	14	7	--	--	91
	Winzerla	8	15	4	.	17	3	12	.	4	38	--	5	109
	Göschwitz	--	.	--	--	--	--	--	--	--	--	--	--	.
	Dörfer	9	12	.	--	--	6	7	--	.	--	.	17	56
	innerstädtische Fortzüge gesamt	135	467	210	48	131	110	161	78	49	103	2	58	1 552
	inn. Fortz. in % (*)	2,5	1,6	1,4	0,8	2,3	1,0	1,5	1,3	0,8	1,0	0,3	0,8	
	innerstädtische Zuzüge gesamt	108	452	163	52	95	179	165	81	91	109	1	56	
	inn. Zuzü. in % (*)	2,0	1,5	1,1	0,9	1,6	1,6	1,5	1,4	1,4	1,0	0,2	0,8	
	innerstädtischer Saldo gesamt	- 27	- 15	- 47	4	- 36	69	4	3	42	6	- 1	- 2	
	inn. Saldo in % (*)	- 0,5	- 0,1	- 0,3	0,1	- 0,6	0,6	0,0	0,1	0,7	0,1	- 0,2	0,0	
	Wohnberechtigte zum 31.3.2026	5 458	29 635	14 745	6 063	5 761	11 031	10 861	5 870	6 294	10 437	579	7 144	

(*) Prozentangaben bezogen auf Wohnberechtigte vor Beginn des dargestellten Zeitraums (letzte Zeile).

Übersicht der Einteilung der statistischen Bezirke in Stadtteile

Stadtteil lt. Tabelle	dazugehörige statistische Bezirke
Zentrum	Jena-Zentrum (41)
Kernstadt	Jena-West (42), Jena-Nord (43), Jena-Süd (44)
Wenigenjena	Wenigenjena-Kernberge (81), Wenigenjena Ort (82), Wenigenjena-Schlegelsberg (83)
Südosten	Burgau Ort (21), Ringwiese Flur Burgau (22), Lobeda-Altstadt (61), Wöllnitz (100), Ziegenhain Ort (111), Ziegenhainer Tal (112)
Südwesten	Ammerbach Ort (11), Beutenberg/Winzerlaer Straße (12), Lichtenhain Ort (51), Mühlenstraße (52)
Norden	Löbstedt Ort (71), Nord II (72), Zwätzen (120)
Lobeda-West	Lobeda-West (62)
Lobeda-Ost (Mitte)	Lobeda-Ost (63)
Lobeda-Ost (Flur Drackendorf)	Drackendorf/Lobeda-Ost (131)
Winzerla	Winzerla (90)
Göschwitz	Göschwitz (30)
Dörfer	Drackendorf (132), Ilmnitz (133), Maua (141), Leutra (142), Münchenroda (151), Remderoda (152), Krippendorf (161), Vierzehnheiligen (162), Isserstedt (170), Cospeda (181), Lützeroda (182), Closewitz (183), Kunitz (191), Laasan (192), Jenaprießnitz (201), Wogau (202)

3. Erwerbstätigkeit und Arbeitsmarkt

3.1. Erwerbstätige nach Wirtschaftsbereichen in Jena - Jahresdurchschnittsberechnung -

(Quelle: Thüringer Landesamt für Statistik, Berechnungsstand: August 2026)
Rundungsdifferenzen wurden nicht ausgeglichen, alle Werte vorläufig

Wirtschaftsbereich	Jahr p						
	2019	2020	2021	2022	2023	2024	2025
	1 000 Personen						
Erwerbstätige insgesamt	72,5	72,4	72,6	74,9	76,1	76,1	75,3
davon: Land- und Forstwirtschaft, Fischerei	0,0	0,0	0,0	0,0	0,0	0,0	0,0
Produzierendes Gewerbe	14,0	14,0	14,0	14,6	15,3	15,7	15,6
darunter: Verarbeitendes Gewerbe	10,1	10,2	10,4	11,1	11,8	12,1	12,0
Baugewerbe	3,0	2,8	2,6	2,5	2,4	2,5	2,5
Dienstleistungsbereiche	58,4	58,4	58,5	60,3	60,8	60,4	59,7
darunter: Handel, Verkehr und Lagerei, ... [1]	13,5	13,3	13,2	13,7	13,9	14,0	13,7
Finanz-, Versicherungs- und ... [2]	15,6	15,2	14,5	14,4	14,5	14,2	13,8
Öffentliche und sonstige Dl ... [3]	29,3	30,0	30,9	32,2	32,5	32,2	32,2
darunter: Arbeitnehmerinnen/Arbeitnehmer	67,9	67,9	68,3	70,7	71,9	71,9	71,3
davon: Land- und Forstwirtschaft, Fischerei	0,0	0,0	0,0	0,0	0,0	0,0	0,0
Produzierendes Gewerbe	13,4	13,4	13,4	14,0	14,7	15,2	15,1
darunter: Verarbeitendes Gewerbe	9,8	9,9	10,1	10,8	11,5	11,9	11,7
Baugewerbe	2,6	2,4	2,3	2,2	2,1	2,2	2,2
Dienstleistungsbereiche	54,5	54,6	54,9	56,6	57,1	56,7	56,2
darunter: Handel, Verkehr und Lagerei, ... [1]	12,4	12,2	12,1	12,7	12,9	13,0	12,7
Finanz-, Versicherungs- und ... [2]	14,2	13,8	13,1	13,1	13,1	12,8	12,6
Öffentliche und sonstige Dl ... [3]	28,0	28,6	29,6	30,9	31,2	30,9	30,9

[1] Handel, Verkehr und Lagerei, Gastgewerbe, Information und Kommunikation

[2] Finanz-, Versicherungs- und Unternehmensdienstleistungen, Grundstücks- und Wohnungswesen

[3] Öffentliche und sonstige Dienstleistungen, Erziehung, Gesundheit

Entwicklung der Erwerbstätigen 2005 bis 2025

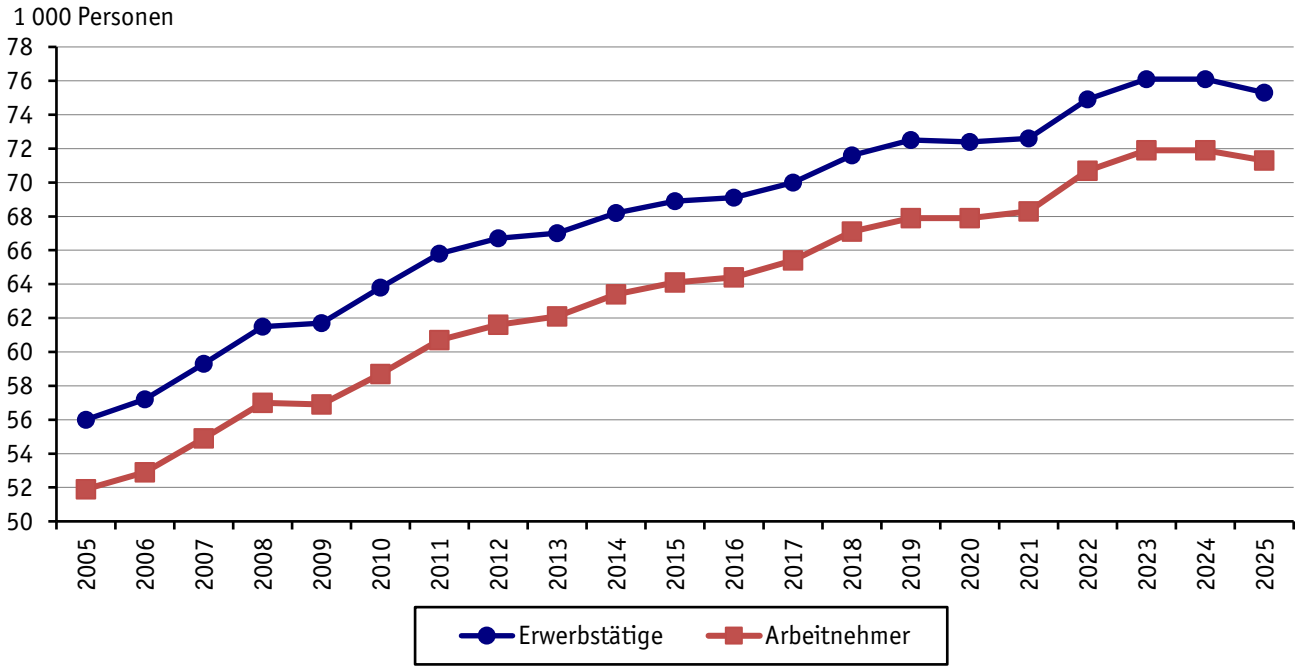

3.2. Arbeitnehmerentgelt sowie Bruttolöhne und -gehälter

(Quelle: Thüringer Landesamt für Statistik, Inlandskonzept, Berechnungsstand: August 2025)

3.2.1. Entwicklung von Arbeitnehmerentgelt und Bruttolöhnen und -gehältern 2017 bis 2024

Stadt Jena	Maß-einheit	Jahr p							
		2017	2018	2019	2020	2021	2022	2023	2024
Arbeitnehmerentgelt	Mio €	2 727	2 881	3 050	3 084	3 247	3 493	3 800	4 024
je Arbeitnehmerin/Arbeitnehmer (Lohnkosten)	€	41 674	42 949	44 919	45 383	47 540	49 421	52 847	55 778
Bruttolöhne und -gehälter	Mio €	2 280	2 410	2 542	2 559	2 695	2 897	3 158	3 347
je Arbeitnehmerin/Arbeitnehmer (Verdienst)	€	34 847	35 932	37 439	37 656	39 450	40 989	43 911	46 391

3.2.2. Arbeitnehmerentgelt (Lohnkosten)

3.2.2.1. Arbeitnehmerentgelt nach Wirtschaftsbereichen in Jena 2000 bis 2024

Jahr	Arbeitnehmerentgelt nach Wirtschaftsbereichen	davon:							
		Land- und Forstwirtschaft	Produzierendes Gewerbe	darunter:		Dienstleistungsbereiche	davon:		
				Verarbeitendes Gewerbe	Baugewerbe		Handel, Verkehr, Gastgewerbe, Information, Kommunikation	Finanz-, Versicherungs- und Unternehmensdienstleister, Grundstücks- und Wohnungswesen	Öffentliche und sonstige Dienstleister, Erziehung, Gesundheit, Häusl. Dien.
	Millionen € p								
2000	1 473	2	388	290	80	1 082	189	204	689
2001	1 542	2	419	330	71	1 121	196	215	711
2002	1 579	2	432	353	61	1 145	190	225	729
2003	1 582	2	429	358	51	1 151	194	234	723
2004	1 588	2	433	365	48	1 153	201	239	713
2005	1 603	2	438	376	43	1 163	201	240	723
2006	1 639	2	441	379	42	1 196	206	260	730
2007	1 701	2	472	405	46	1 227	212	265	749
2008	1 791	2	487	414	51	1 302	224	281	797
2009	1 837	2	454	377	59	1 381	242	289	850
2010	1 940	2	492	409	65	1 446	235	328	883
2011	2 042	2	538	439	71	1 502	250	351	901
2012	2 154	2	575	464	81	1 578	269	381	928
2013	2 247	1	603	493	78	1 642	284	395	964
2014	2 378	0	617	511	77	1 760	303	444	1 013
2015	2 486	0	627	524	75	1 858	333	465	1 060
2016	2 575	0	623	508	88	1 952	357	483	1 112
2017	2 727	0	670	537	95	2 057	369	522	1 165
2018	2 881	0	727	589	97	2 153	391	562	1 200
2019	3 050	0	763	616	99	2 288	412	605	1 271
2020	3 084	0	756	612	94	2 327	405	600	1 322
2021	3 247	0	828	680	96	2 419	431	596	1 393
2022	3 493	0	890	741	96	2 603	470	616	1 517
2023	3 800	0	1 010	846	102	2 790	513	650	1 627
2024	4 024	0	1 116	944	107	2 908	545	706	1 657

3.2.2.2. Arbeitnehmerentgelt je Arbeitnehmerin/Arbeitnehmer im Städtevergleich

Jahr	Stadt Jena	Stadt Erfurt	Stadt Gera	Stadt Suhl	Stadt Weimar
	Arbeitnehmerentgelt je Arbeitnehmerin/Arbeitnehmer				
	€ p				
2000	27 187	25 710	23 527	24 108	25 117
2001	27 991	26 266	24 036	24 957	25 967
2002	29 137	27 027	24 799	25 802	26 379
2003	30 055	28 111	24 959	26 420	26 877
2004	30 259	28 265	25 305	26 074	27 388
2005	30 868	28 432	25 081	26 089	27 698
2006	30 987	28 643	25 080	25 829	27 609
2007	30 991	28 748	24 986	26 349	27 534
2008	31 447	29 110	25 645	27 813	28 653
2009	32 268	29 723	26 586	28 407	29 378
2010	33 050	30 522	27 020	28 887	30 388
2011	33 636	31 178	28 119	29 482	30 543
2012	34 998	32 654	29 576	30 652	31 617
2013	36 193	33 432	30 497	31 360	32 659
2014	37 521	34 806	31 905	32 732	33 833
2015	38 800	35 800	33 857	33 862	35 081
2016	40 003	37 347	34 817	35 060	36 147
2017	41 674	38 609	36 072	36 467	37 871
2018	42 949	39 810	36 882	37 267	38 836
2019	44 919	41 085	38 256	38 611	39 783
2020	45 383	41 652	38 702	39 292	40 110
2021	47 540	42 966	40 185	40 304	41 436
2022	49 421	45 180	42 327	43 460	43 651
2023	52 847	48 247	45 642	46 372	46 315
2024	55 778	50 547	48 151	48 021	48 475

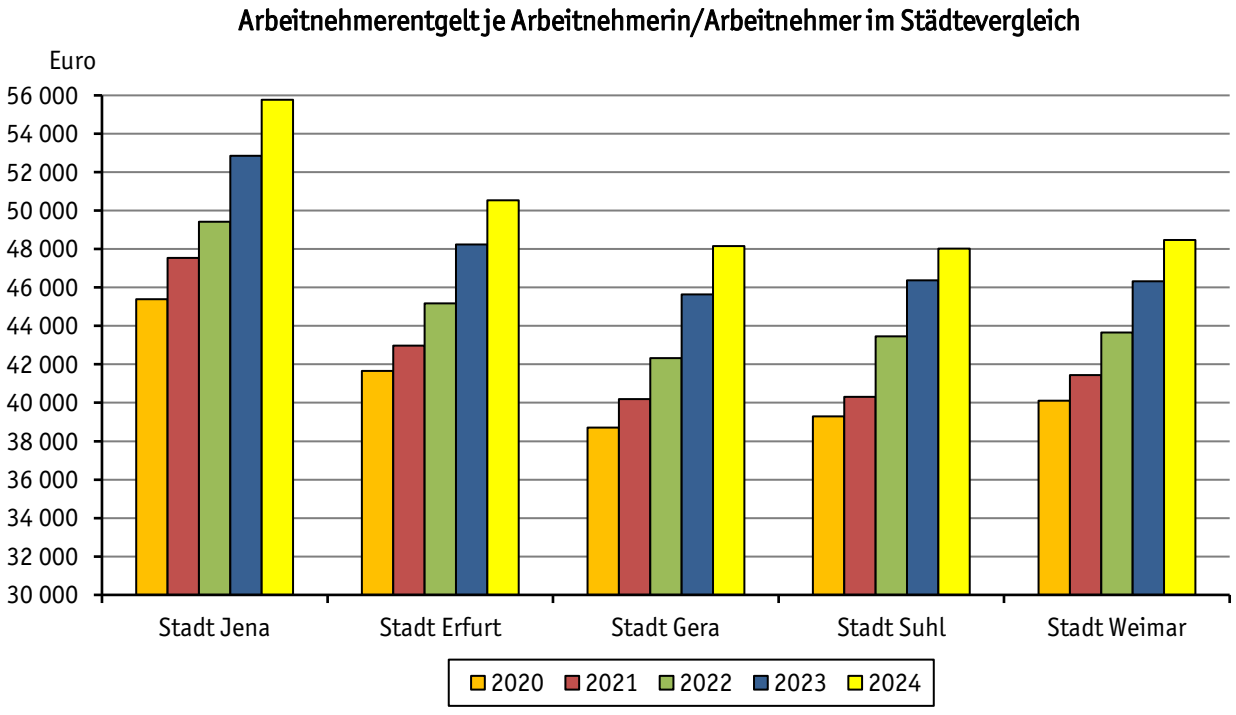

3.2.3. Bruttolöhne und -gehälter (Inlandskonzept, Verdienst)

3.2.3.1. Bruttolöhne und -gehälter nach Wirtschaftsbereichen in Jena 2000 bis 2024

Jahr	Bruttolöhne und -gehälter nach Wirtschaftsbereichen	davon:							
		Land- und Forstwirtschaft	Produzierendes Gewerbe	darunter:		Dienstleistungsbereiche	davon:		
				Verarbeitendes Gewerbe	Baugewerbe		Handel, Verkehr, Gastgewerbe, Information, Kommunikation	Finanz-, Versicherungs- und Unternehmensdienstleister, Grundstücks- und Wohnungswesen	Öffentliche und sonstige Dienstleister, Erziehung, Gesundheit, Häusl. Dien.
	Millionen € p								
2000	1 224	2	324	242	66	898	160	170	568
2001	1 282	2	349	276	59	931	166	180	585
2002	1 313	2	361	296	50	950	161	189	600
2003	1 311	1	358	299	43	952	164	195	592
2004	1 318	2	362	306	40	954	171	200	583
2005	1 333	2	368	316	35	964	170	201	593
2006	1 364	2	370	319	35	992	175	218	599
2007	1 417	2	395	339	38	1 020	181	223	616
2008	1 487	2	409	347	43	1 076	191	235	650
2009	1 524	1	382	318	49	1 140	206	242	691
2010	1 605	1	414	344	54	1 191	200	275	715
2011	1 695	2	455	372	60	1 238	214	295	729
2012	1 790	2	489	396	68	1 300	230	320	750
2013	1 872	1	513	420	66	1 358	243	333	781
2014	1 984	0	526	436	65	1 458	260	375	822
2015	2 076	0	534	447	64	1 542	286	394	861
2016	2 152	0	531	434	74	1 621	306	409	906
2017	2 280	0	571	458	80	1 709	317	443	949
2018	2 410	0	620	503	82	1 790	336	476	978
2019	2 542	0	647	524	84	1 895	354	509	1 033
2020	2 559	0	637	516	80	1 921	346	502	1 074
2021	2 695	0	700	575	81	1 995	367	499	1 129
2022	2 897	0	751	626	81	2 146	403	515	1 228
2023	3 158	0	854	716	86	2 304	440	547	1 317
2024	3 347	0	943	798	90	2 404	467	595	1 342

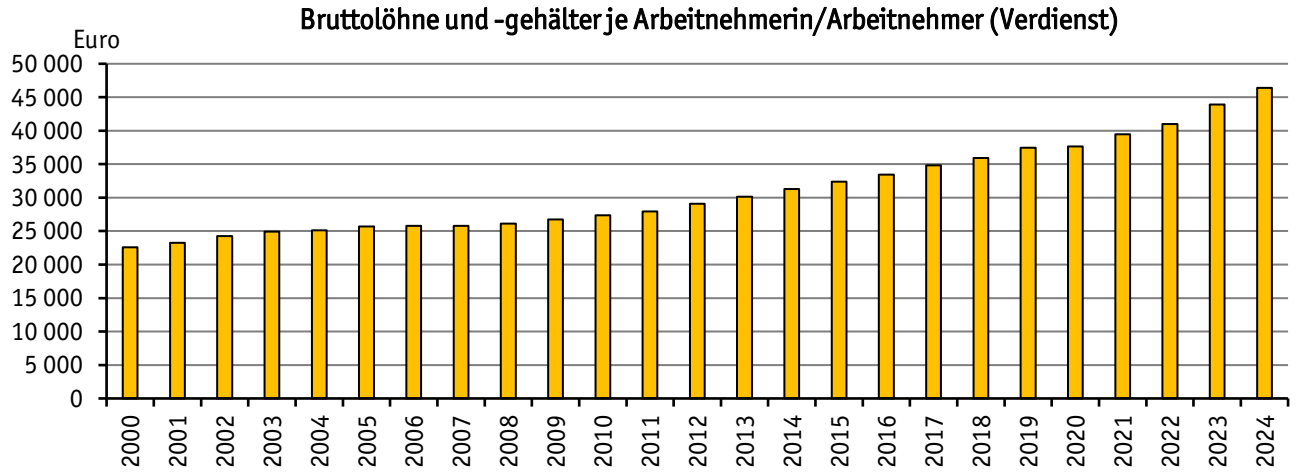

3.2.3.2. Bruttolöhne und -gehälter je Arbeitnehmerin/Arbeitnehmer (Verdienst) im Städtevergleich

Jahr	Stadt Jena	Stadt Erfurt	Stadt Gera	Stadt Suhl	Stadt Weimar
	Bruttolöhne und -gehälter je Arbeitnehmerin/Arbeitnehmer				
	€ p				
2000	22 597	21 251	19 474	19 989	20 802
2001	23 272	21 722	19 905	20 707	21 512
2002	24 234	22 336	20 531	21 401	21 853
2003	24 912	23 124	20 576	21 808	22 186
2004	25 109	23 264	20 852	21 518	22 600
2005	25 669	23 479	20 686	21 554	22 889
2006	25 787	23 666	20 682	21 340	22 804
2007	25 809	23 802	20 649	21 800	22 809
2008	26 109	24 012	21 186	22 861	23 580
2009	26 766	24 452	21 923	23 281	24 132
2010	27 348	25 068	22 239	23 624	24 907
2011	27 918	25 682	23 163	24 152	25 078
2012	29 077	26 891	24 402	25 116	25 960
2013	30 161	27 643	25 219	25 800	26 881
2014	31 308	28 834	26 430	27 024	27 874
2015	32 406	29 701	28 072	27 996	28 920
2016	33 443	30 997	28 870	29 019	29 854
2017	34 847	32 070	29 952	30 219	31 295
2018	35 932	33 080	30 659	30 934	32 129
2019	37 439	34 043	31 716	31 975	32 840
2020	37 656	34 380	31 979	32 365	32 961
2021	39 450	35 462	33 209	33 174	34 034
2022	40 989	37 334	35 033	35 847	35 955
2023	43 911	39 888	37 818	38 270	38 206
2024	46 391	41 809	39 903	39 651	40 003

Bruttolöhne und -gehälter je Arbeitnehmerin/Arbeitnehmer im Städtevergleich

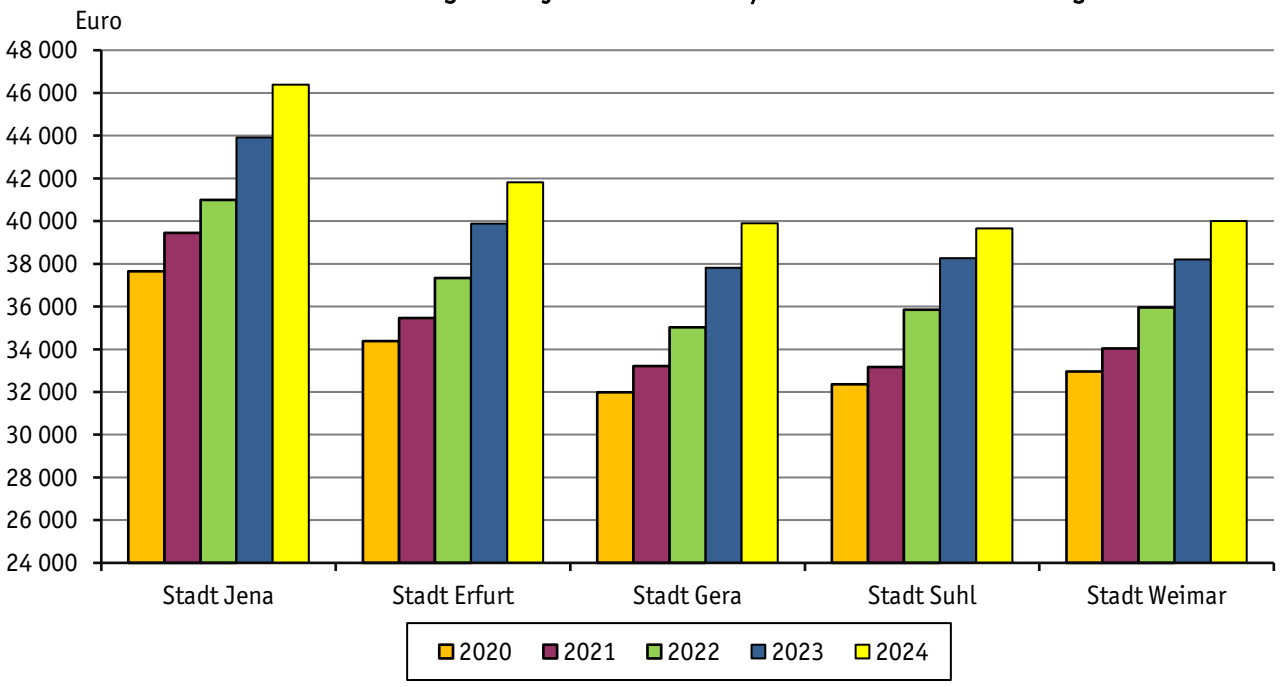

3.3. Arbeitslose

(Quelle: Statistik der Bundesagentur für Arbeit, Datenstand Oktober 2026)

3.3.1. Bestand an Arbeitslosen in der Stadt Jena

Stadt Jena	2026			2025		
	April	Mai	Juni	April	Mai	Juni
Arbeitslose insgesamt	3 744	3 634	3 543	3 435	3 492	3 498
davon: Männer	2 109	2 017	1 957	1 891	1 927	1 933
Frauen	1 635	1 617	1 586	1 544	1 565	1 565
davon: Rechtskreis SGB III	1 499	1 470	1 386	1 261	1 270	1 294
davon: Männer	857	815	781	714	733	749
Frauen	642	655	605	547	537	545
Rechtskreis SGB II	2 245	2 164	2 157	2 174	2 222	2 204
davon: Männer	1 252	1 202	1 176	1 177	1 194	1 184
Frauen	993	962	981	997	1 028	1 020
von den Arbeitslosen sind:						
Jugendliche unter 20 Jahre	82	80	70	69	72	78
Jugendliche 20 bis unter 25 Jahre	287	265	248	243	261	246
Arbeitslose 55 Jahre und älter	754	743	742	746	755	739
Langzeitarbeitslose	1 340	1 306	1 303	1 214	1 208	1 200
Ausländerinnen/Ausländer	1 174	1 135	1 093	1 129	1 161	1 148
Arbeitslosenquote [1] in % bezogen auf						
alle zivilen Erwerbspersonen	6,5	6,3	6,1	6,0	6,0	6,1
darunter: Männer	6,9	6,5	6,3	6,2	6,3	6,3
Frauen	6,0	5,9	5,8	5,7	5,8	5,8
Jugendliche 15 bis u. 25 Jahre	5,6	5,3	4,9	4,8	5,1	5,0
Ausländerinnen/Ausländer	15,7	14,4	13,8	15,8	15,5	15,3
abhängige zivile Erwerbspersonen	6,9	6,7	6,5	6,4	6,5	6,5

[1] ab Mai 2026 Berechnungsbasis: zivile Erwerbspersonen per 30.6.2025

Arbeitslose 2024 bis 2026 in Jena

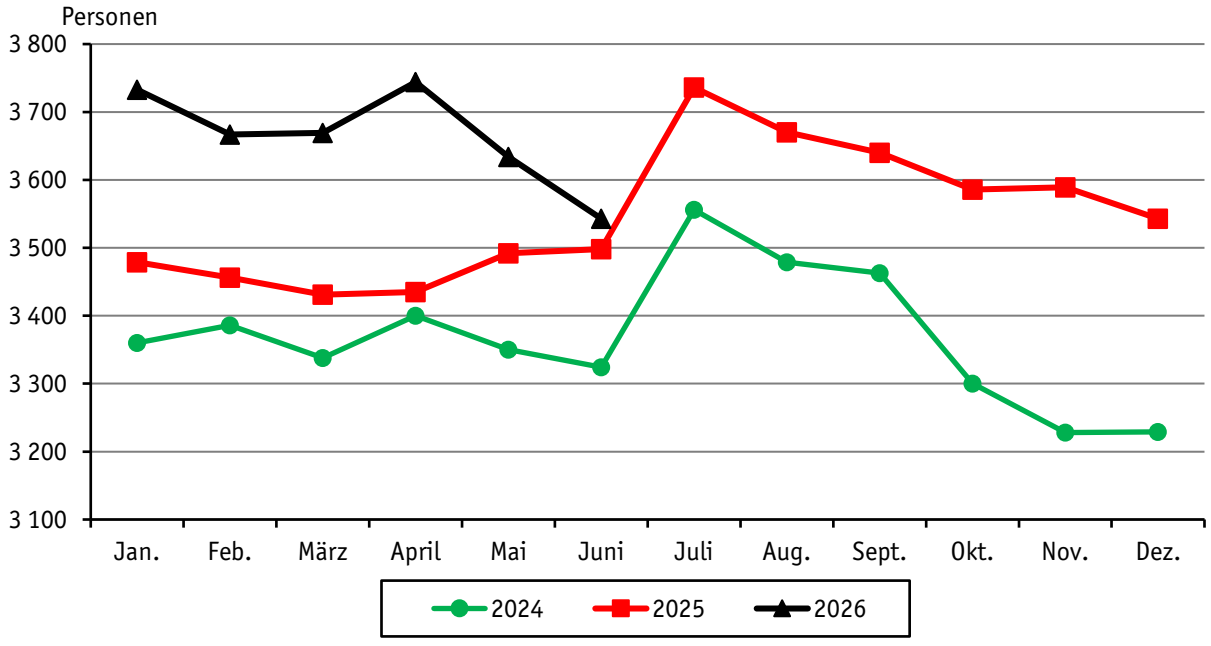

3.3.2. Struktur der Arbeitslosen

Stadt Jena	2026			2025		
	April	Mai	Juni	April	Mai	Juni
Anteilswerte	Prozent					
Arbeitslose	100,0	100,0	100,0	100,0	100,0	100,0
von den Arbeitslosen sind:						
davon: Männer	56,3	55,5	55,2	55,1	55,2	55,3
Frauen	43,7	44,5	44,8	44,9	44,8	44,7
davon: Rechtskreis SGB III	40,0	40,5	39,1	36,7	36,4	37,0
Rechtskreis SGB II	60,0	59,5	60,9	63,3	63,6	63,0
Jugendliche unter 20 Jahre	2,2	2,2	2,0	2,0	2,1	2,2
Jugendliche 20 bis unter 25 Jahre	7,7	7,3	7,0	7,1	7,5	7,0
55 Jahre und älter	20,1	20,4	20,9	21,7	21,6	21,1
Langzeitarbeitslose	35,8	35,9	36,8	35,3	34,6	34,3
Ausländerinnen/Ausländer	31,4	31,2	30,8	32,9	33,2	32,8

Arbeitslose nach SGB III

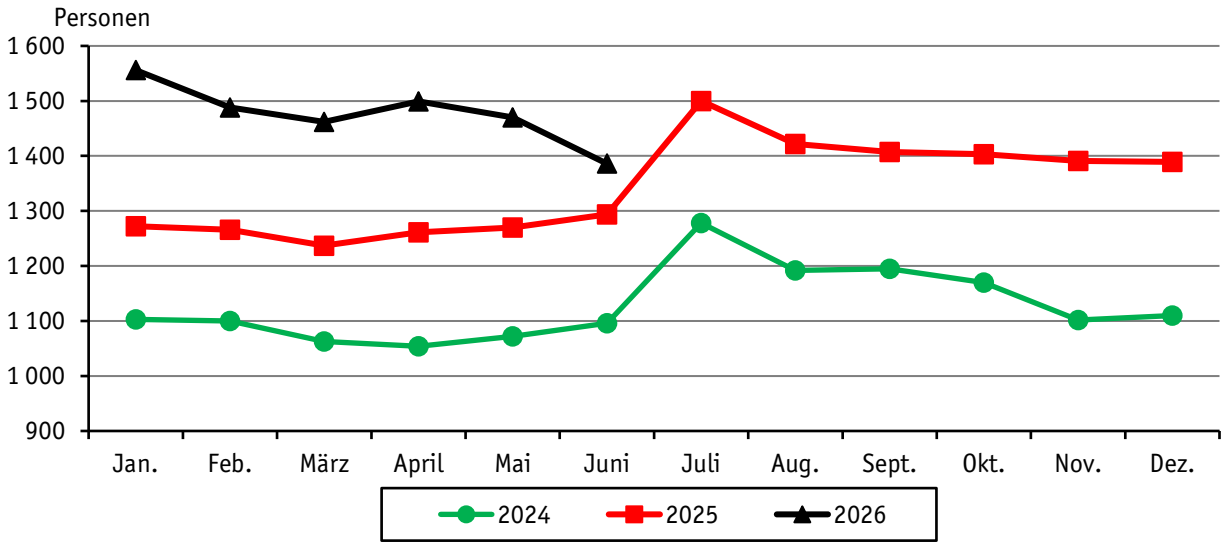

Arbeitslose nach SGB II

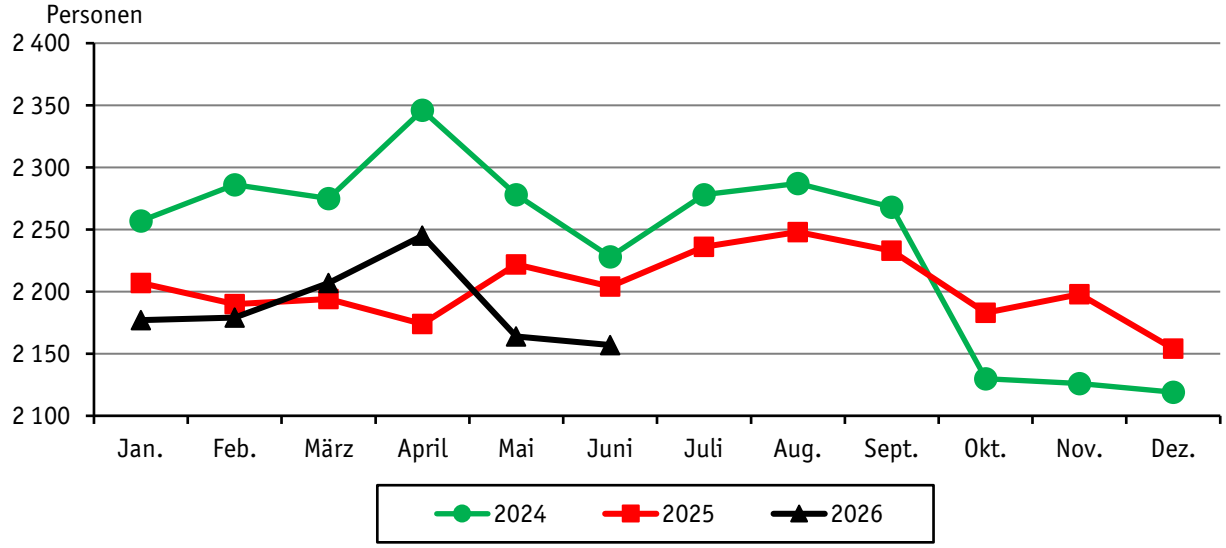

3.3.3. Arbeitslose nach Planungsräumen am 30.6.2026

Stadt Jena	ins-gesamt	darunter:					
		Lobeda	Winzerla	Ost	Nord	West/ Zentrum	Ort-schaften
Arbeitslose insgesamt	3 543	1 214	555	310	580	732	117
davon: Männer	1 957	631	304	170	321	433	69
Frauen	1 586	583	251	140	259	299	48
davon: Deutsche	2 450	717	390	250	435	522	103
Ausländerinnen/Ausländer	1 093	497	165	60	145	210	14
davon: Rechtskreis SGB III	1 386	324	190	170	260	366	75
Rechtskreis SGB II	2 157	890	365	140	320	366	42
von den Arbeitslosen sind:							
Jugendliche unter 25 Jahre	318	144	56	.	40	51	.
Arbeitslose 25 bis unter 35 Jahre	940	280	139	70	152	275	21
Arbeitslose 35 bis unter 45 Jahre	954	315	133	86	185	192	21
Arbeitslose 45 bis unter 55 Jahre	589	203	91	62	94	110	23
Arbeitslose 55 Jahre und älter	742	272	136	70	109	104	50
ohne Schulabschluss	575	267	89	31	80	93	.
mit Hauptschulabschluss	560	264	114	28	72	50	15
mit Mittlerer Reife	869	318	149	92	146	123	34
mit Abitur	1 294	270	170	136	234	433	51
ohne Berufsausbildung	1 480	672	236	87	202	239	21
mit Berufsausbildung	1 129	373	205	119	200	161	61
mit akademischer Ausbildung	884	146	108	101	166	328	35

3.4. Leistungsempfängerinnen und Leistungsempfänger

3.4.1. Leistungsempfängerinnen und Leistungsempfänger nach SGB III und SGB II

Stadt Jena	2026			2025		
	April	Mai	Juni	April	Mai	Juni
Rechtskreis SGB III						
Leistungsbeziehende insgesamt	1 381	1 359	1 316	1 195	1 179	1 214
Arbeitslosengeld Alg I	1 317	1 297	1 249	1 127	1 115	1 160
Unterhaltsgeld/Arbeitslosengeld bei Weiterbildung	64	62	67	68	64	54
Rechtskreis SGB II [1)]						
Bedarfsgemeinschaften insgesamt	3 327	3 322	3 323	3 378	3 400	3 379
Personen in Bedarfsgemeinschaften	5 452	5 432	5 427	5 656	5 709	5 655
Leistungsberechtigte (LB)	5 248	5 230	5 226	5 459	5 501	5 445
Nicht Leistungsberechtigte (NLB)	204	202	201	197	208	210

[1)] detaillierte Angaben zu Alleinerziehenden und Kindern in Bedarfsgemeinschaften unter Punkt 13. Soziales

3.4.2. Bedarfsgemeinschaften und Leistungsempfängerinnen/Leistungsempfänger nach SGB II

3.4.2.1. Übersicht über Personen in Bedarfsgemeinschaften

Stadt Jena	2026			2025		
	April	Mai	Juni	April	Mai	Juni
Bedarfsgemeinschaften (BG)	3 327	3 322	3 323	3 378	3 400	3 379
davon: mit 1 Person	2 212	2 215	2 223	2 189	2 202	2 197
mit 2 Personen	561	553	547	592	589	583
mit 3 Personen	280	285	282	304	310	305
mit 4 Personen	152	149	152	164	166	163
mit 5 und mehr Personen	122	120	119	129	133	131
BG mit erwerbsfähigen Leistungsberechtigten	3 317	3 305	3 305	3 364	3 386	3 368
davon: mit 1 erwerbsfähigen Leistungsberechtigten	2 680	2 679	2 681	2 694	2 709	2 707
mit 2 erwerbsfähigen Leistungsberechtigten	515	502	503	527	527	515
mit 3 erwerbsfähigen Leistungsberechtigten	92	96	94	99	107	108
mit 4 und mehr erwerbsfähigen Leistungsberechtigten	30	28	27	44	43	38
Personen in Bedarfsgemeinschaften insgesamt [1]	5 452	5 432	5 427	5 656	5 709	5 655
darunter:						
Männer	2 780	2 768	2 778	2 861	2 888	2 849
Frauen	2 672	2 664	2 649	2 795	2 821	2 806
Deutsche	3 275	3 281	3 295	3 206	3 241	3 222
Ausländerinnen/Ausländer	2 177	2 151	2 132	2 450	2 468	2 433
Personen unter 18 Jahre	1 399	1 382	1 382	1 513	1 521	1 510
Personen unter 25 Jahre	1 964	1 960	1 961	2 104	2 126	2 105
Personen in Bedarfsgemeinschaften insgesamt	5 452	5 432	5 427	5 656	5 709	5 655
davon: Leistungsberechtigte (LB)	5 248	5 230	5 226	5 459	5 501	5 445
davon: Regelleistungsberechtigte (RLB)	5 212	5 185	5 179	5 408	5 454	5 413
davon: Erwerbsfähige Leistungsberechtigte (ELB)	4 116	4 093	4 085	4 239	4 272	4 228
Nicht erwerbsfähige Leistungsberechtigte (NEF)	1 096	1 092	1 094	1 169	1 182	1 185
davon: Sonstige Leistungsberechtigte (SLB)	36	45	47	51	47	32
davon: Nicht Leistungsberechtigte (NLB)	204	202	201	197	208	210
davon: Kinder ohne Leistungsanspruch (KOL)	90	96	92	92	94	94
Vom Leistungsanspruch ausgeschl. Personen (AUS)	114	106	109	105	114	116

[1] einschließlich Fälle "ohne Angabe"
Daten nach dreimonatiger Wartezeit

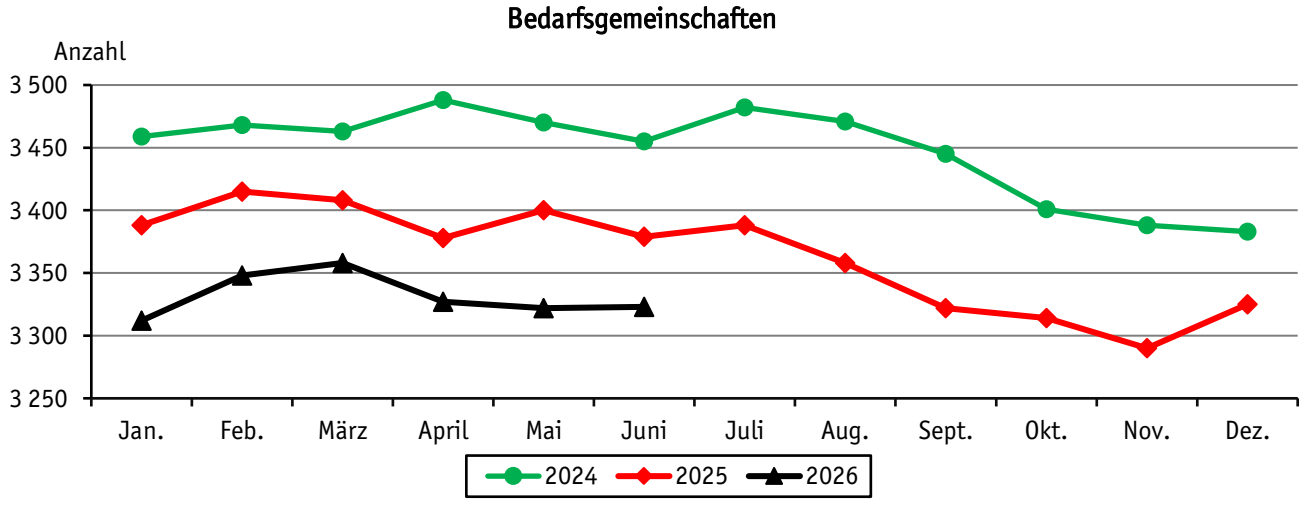

3.4.2.2. Bedarfsgemeinschaften und Personen in Bedarfsgemeinschaften nach Planungsräumen am 30.6.2026

Stadt Jena	ins-gesamt	darunter:					
		Lobeda	Winzerla	Ost	Nord	West/ Zentrum	Ort-schaften
Bedarfsgemeinschaften (BG)	3 323	1 331	551	234	512	583	76
davon: mit 1 Person	2 223	779	358	159	368	465	59
mit 2 Personen	547	252	88	50	80	66	.
mit 3 und mehr Personen	553	300	105	25	64	52	.
Personen in Bedarfsgemeinschaften insgesamt [1]	5 427	2 448	912	354	762	807	106
darunter: Leistungsberechtigte (LB)	5 226	2 361	878	338	731	778	103
darunter: Regelleistungsberechtigte (RLB)	5 179	2 339	874	334	726	767	103
davon: Erwerbsfähige Leistungsber. (ELB)	4 085	1 762	681	276	591	646	93
Nicht erwerbsfähige Leistungsber. (NEF)	1 094	577	193	58	135	121	.
Erwerbsfähige Leistungsberechtigte (ELB) [1]	4 085	1 762	681	276	591	646	93
darunter:							
Männer	2 076	827	326	148	304	386	54
Frauen	2 009	935	355	128	287	260	39
Deutsche	2 533	969	429	204	400	427	70
Ausländerinnen/Ausländer	1 552	793	252	72	191	219	23
unter 25 Jahre	752	373	124	42	98	96	15
25 bis unter 35 Jahre	919	346	149	63	134	201	21
35 bis unter 45 Jahre	992	402	157	80	158	153	22
45 bis unter 55 Jahre	680	286	116	38	104	107	22
55 Jahre und älter	742	355	135	53	97	89	13

Daten nach dreimonatiger Wartezeit

[1] einschließlich Fälle “ohne Angabe“

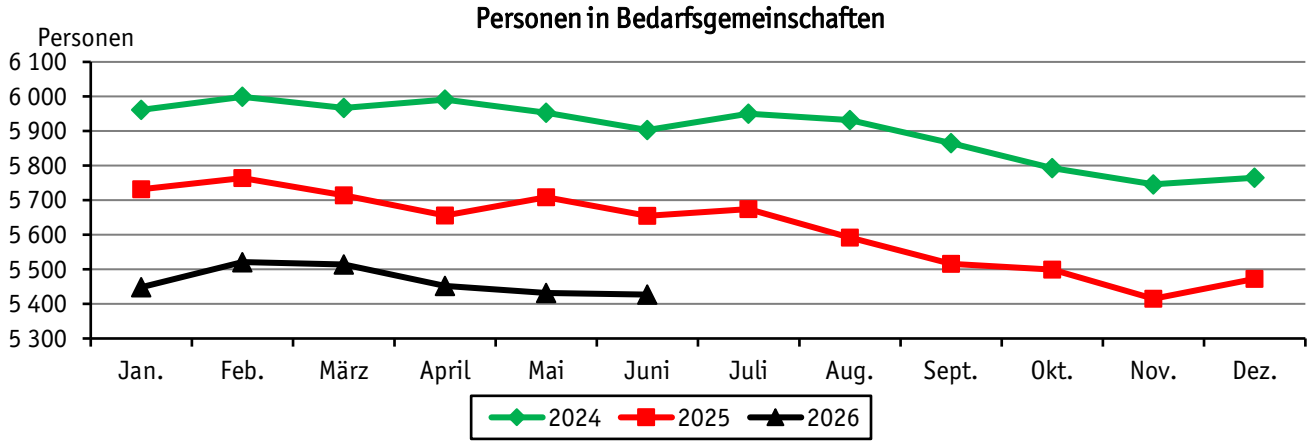

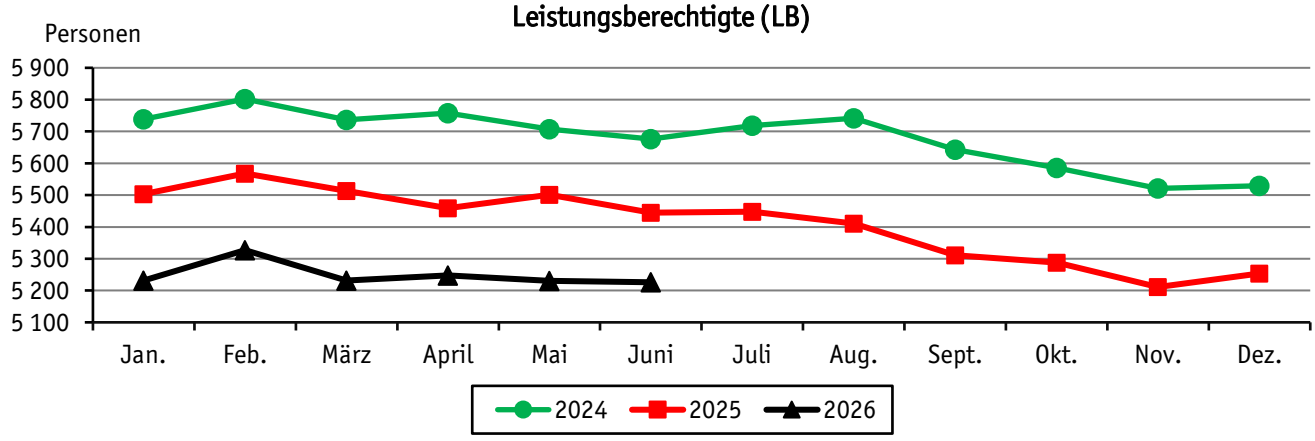

3.4.2.3. Leistungsberechtigte in Bedarfsgemeinschaften

Stadt Jena	2026			2025		
	April	Mai	Juni	April	Mai	Juni
Leistungsberechtigte (LB) [1]	5 248	5 230	5 226	5 459	5 501	5 445
darunter:						
Männer	2 659	2 646	2 652	2 730	2 757	2 721
Frauen	2 589	2 584	2 574	2 729	2 744	2 724
Deutsche	3 145	.	3 160	3 072	3 100	3 087
Ausländerinnen/Ausländer	2 103	.	2 066	2 387	2 401	2 358
unter 25 Jahre	1 851	1 842	1 846	1 994	2 009	1 984
25 bis unter 55 Jahre	2 633	.	.	2 648	2 667	.
55 Jahre und älter	764	.	.	817	825	.
Regelleistungsberechtigte (RLB) [1]	5 212	5 185	5 179	5 408	5 454	5 413
darunter:						
Männer	2 644	2 624	2 630	2 714	2 739	2 710
Frauen	2 568	2 561	2 549	2 694	2 715	2 703
Deutsche	3 113	3 102	3 121	3 031	3 067	3 060
Ausländerinnen/Ausländer	2 099	2 083	2 058	2 377	2 387	2 353
unter 25 Jahre	1 821	1 814	1 815	1 957	1 976	1 961
25 bis unter 55 Jahre	2 627	2 612	2 602	2 637	2 656	2 645
55 Jahre und älter	764	759	762	814	822	807
Erwerbsfähige Leistungsberechtigte (ELB) [1]	4 116	4 093	4 085	4 239	4 272	4 228
darunter:						
Männer	2 093	2 074	2 076	2 117	2 137	2 108
Frauen	2 023	2 019	2 009	2 122	2 135	2 120
Deutsche	2 526	2 517	2 533	2 447	2 476	2 459
Ausländerinnen/Ausländer	1 590	1 576	1 552	1 792	1 796	1 769
Alleinerziehende	510	511	503	552	548	548
unter 25 Jahre	753	750	752	824	830	811
25 bis unter 55 Jahre	2 617	2 601	2 591	2 627	2 645	2 634
55 Jahre und älter	746	742	742	788	797	783
Nicht erwerbsfähige Leistungsberechtigte (NEF) [1]	1 096	1 092	1 094	1 169	1 182	1 185
darunter:						
männlich	551	550	554	597	602	602
weiblich	545	542	540	572	580	583
Deutsche	587	585	588	584	591	601
Ausländerinnen/Ausländer	509	507	506	585	591	584
unter 3 Jahre	186	177	181	198	200	197
3 bis unter 6 Jahre	208	214	217	246	250	243
6 bis unter 15 Jahre	670	668	657	680	688	700
15 Jahre und älter	32	33	39	45	44	45
Sonstige Leistungsberechtigte (SLB)	36	45	47	51	47	32

[1] einschließlich Fälle "ohne Angabe"

Daten nach dreimonatiger Wartezeit

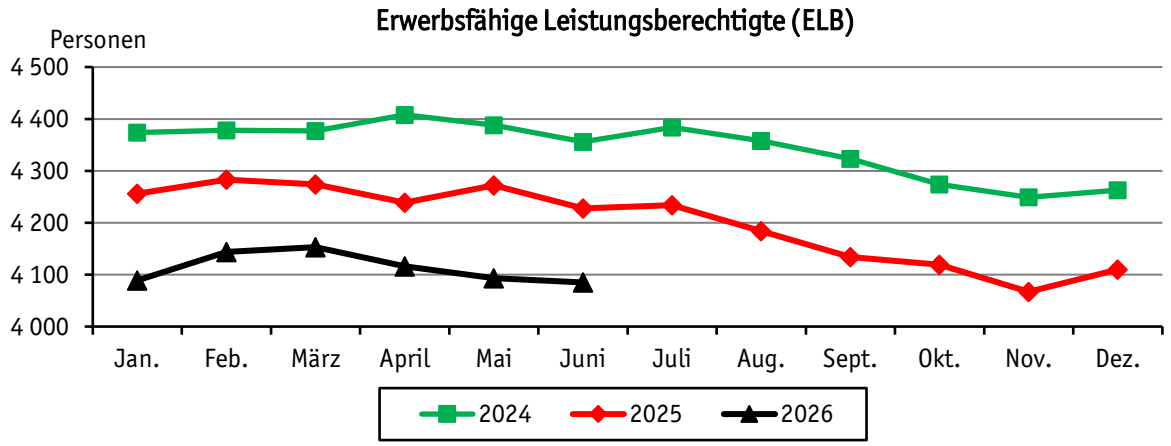

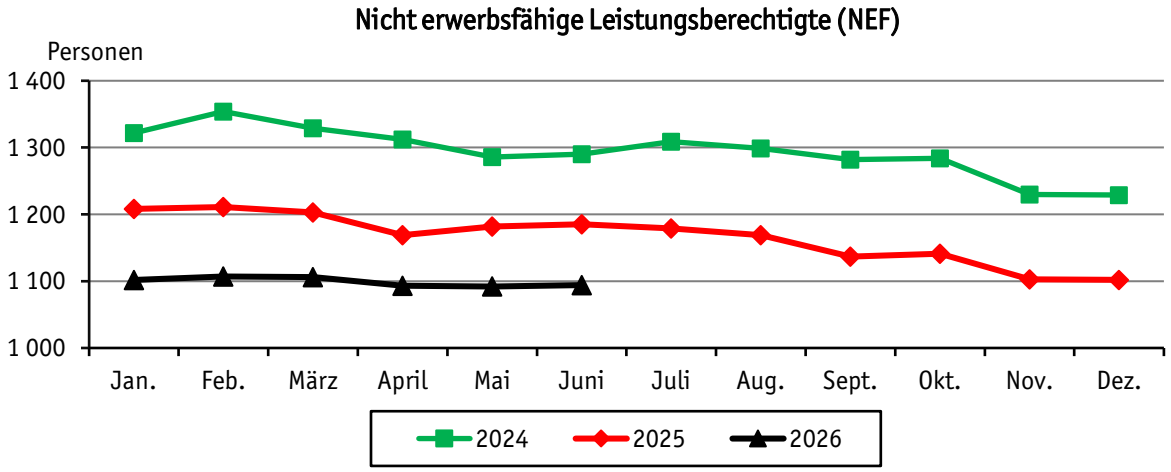

3.4.2.4. Bestand an Bedarfsgemeinschaften und durchschnittliche Höhe der Leistungsansprüche je Bedarfsgemeinschaft

Stadt Jena	Einheit	2026			2025		
		April	Mai	Juni	April	Mai	Juni
Bestand an Bedarfsgemeinschaften (BG)	Anzahl	3 327	3 322	3 323	3 378	3 400	3 379
durchschnittliche Höhe je BG insgesamt	€	1 195	1 194	1 189	1 192	1 188	1 206
darunter mit Anspruch auf die Leistungsart ...							
Regelbedarf ELB (Bürgergeld)							
Bestand an BG	Anzahl	3 033	3 042	3 040	3 116	3 113	3 103
durchschnittliche Höhe je BG	€	546	544	540	553	554	550
Regelbedarf NEF (Bürgergeld)							
Bestand an BG	Anzahl	396	398	398	466	462	453
durchschnittliche Höhe je BG	€	217	211	211	214	210	205
Mehrbedarfe							
Bestand an BG	Anzahl	573	577	570	621	618	620
durchschnittliche Höhe je BG	€	118	123	124	130	129	133
Kosten der Unterkunft							
Bestand an BG	Anzahl	3 177	3 168	3 168	3 220	3 241	3 226
durchschnittliche Höhe je BG	€	442	443	443	435	434	452
Sozialversicherungsleistungen							
Bestand an BG	Anzahl	3 313	3 301	3 298	3 349	3 367	3 355
durchschnittliche Höhe je BG	€	221	221	220	209	209	207

Daten nach dreimonatiger Wartezeit

4. Wirtschaft

4.1. Bruttoinlandsprodukt und Bruttowertschöpfung

(Quelle: Thüringer Landesamt für Statistik, in jeweiligen Preisen, alle Werte vorläufig, Berechnungsstand: August 2025)

4.1.1. Bruttoinlandsprodukt

4.1.1.1. Bruttoinlandsprodukt in Jena

Jahr	Bruttoinlandsprodukt	Veränderung zum Vorjahr	Anteil an Thüringen	je erwerbstätige Person		je Einwohnerin/Einwohner	
				Bruttoinlandsprodukt	Veränderung zum Vorjahr	Bruttoinlandsprodukt	Veränderung zum Vorjahr
	Mio €	%	%	€	%	€	%
2000	2 525	.	6,3	43 606	.	25 180	.
2001	2 716	7,6	6,6	46 117	5,8	26 888	6,8
2002	2 629	- 3,2	6,3	45 408	- 1,5	25 933	- 3,6
2003	2 785	5,9	6,5	49 317	8,6	27 260	5,1
2004	2 778	- 0,3	6,4	49 191	- 0,3	26 931	- 1,2
2005	2 910	4,8	6,7	51 920	5,5	28 214	4,8
2006	3 087	6,1	6,8	53 975	4,0	29 915	6,0
2007	3 271	6,0	6,9	55 148	2,2	31 645	5,8
2008	3 235	- 1,1	6,7	52 598	- 4,6	31 147	- 1,6
2009	3 166	- 2,1	6,9	51 332	- 2,4	30 220	- 3,0
2010	3 494	10,4	7,2	54 767	6,7	33 065	9,4
2011	3 769	7,9	7,3	57 259	4,6	35 482	7,3
2012	3 779	0,3	7,2	56 682	- 1,0	35 463	- 0,1
2013	4 024	6,5	7,4	60 041	5,9	37 608	6,0
2014	4 274	6,2	7,5	62 677	4,4	39 769	5,7
2015	4 401	3,0	7,5	63 894	1,9	40 664	2,3
2016	4 654	5,7	7,8	67 384	5,5	42 648	4,9
2017	4 809	3,3	7,7	68 697	1,9	43 800	2,7
2018	5 016	4,3	7,9	70 024	1,9	45 495	3,9
2019	5 162	2,9	8,0	71 232	1,7	46 769	2,8
2020	5 103	- 1,1	8,0	70 491	- 1,0	46 370	- 0,9
2021	5 546	8,7	8,3	76 404	8,4	50 548	9,0
2022	5 851	5,5	8,1	78 095	2,2	53 160	5,2
2023	6 421	9,7	8,4	84 318	8,0	58 231	9,5
2024	6 412	- 0,1	8,2	83 982	- 0,4	58 341	0,2

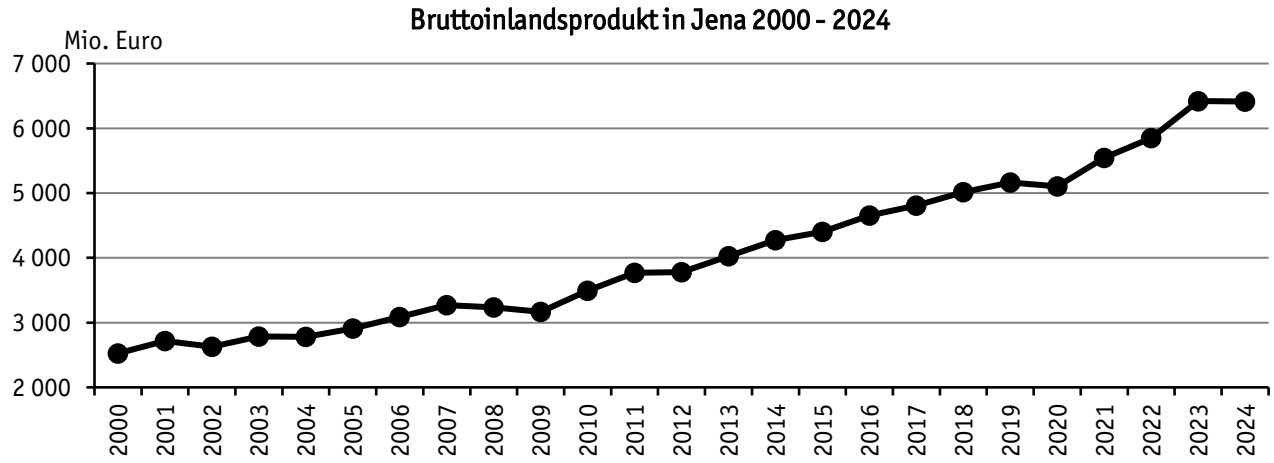

4.1.1.2. Bruttoinlandsprodukt je erwerbstätige Person im Städtevergleich

	Stadt Jena	Stadt Erfurt	Stadt Gera	Stadt Suhl	Stadt Weimar
	Bruttoinlandsprodukt je erwerbstätige Person				
	Euro p				
2000	43 606	42 152	36 220	39 293	38 118
2001	46 117	42 847	37 462	40 857	39 926
2002	45 408	44 589	39 498	42 806	40 607
2003	49 317	45 073	40 090	44 533	42 917
2004	49 191	45 409	38 813	44 286	43 200
2005	51 920	45 732	38 153	44 236	43 516
2006	53 975	48 255	38 780	44 384	44 798
2007	55 148	48 923	39 602	45 112	44 900
2008	52 598	47 855	40 449	43 305	46 120
2009	51 332	47 541	41 121	43 999	45 296
2010	54 767	48 623	43 776	44 287	47 255
2011	57 259	51 076	44 565	46 493	47 978
2012	56 682	52 145	45 658	46 875	49 436
2013	60 041	56 522	48 122	48 017	51 447
2014	62 677	58 726	50 933	51 328	53 515
2015	63 894	58 449	53 988	51 921	55 866
2016	67 384	59 627	55 368	53 276	56 076
2017	68 697	59 377	57 827	55 508	57 434
2018	70 024	61 182	57 341	57 232	58 943
2019	71 232	63 298	59 037	58 784	61 415
2020	70 491	63 972	58 993	56 809	63 074
2021	76 404	66 396	61 768	60 433	64 036
2022	78 095	69 526	65 443	64 297	67 216
2023	84 318	75 413	69 844	67 728	70 034
2024	83 982	78 049	71 761	70 392	72 994

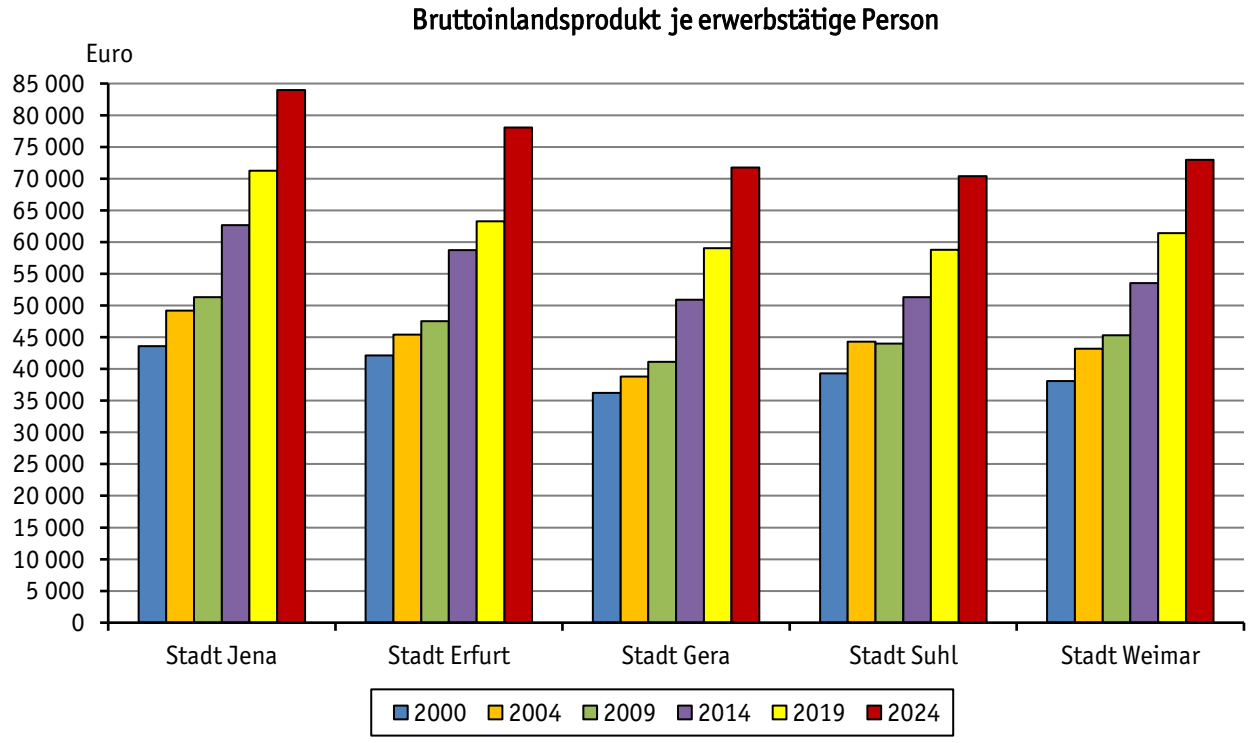

4.1.1.3. Bruttoinlandsprodukt je Einwohnerin/Einwohner im Städtevergleich

	Stadt Jena	Stadt Erfurt	Stadt Gera	Stadt Suhl	Stadt Weimar
	Bruttoinlandsprodukt je Einwohnerin/Einwohner				
	Euro p				
2000	25 180	29 792	18 657	20 585	21 693
2001	26 888	30 124	19 131	21 776	22 134
2002	25 933	30 748	20 123	22 713	21 711
2003	27 260	30 348	20 644	23 411	22 160
2004	26 931	30 663	20 584	23 927	22 231
2005	28 214	30 183	20 391	24 724	22 205
2006	29 915	32 442	21 377	26 044	23 179
2007	31 645	33 593	22 438	26 983	23 557
2008	31 147	33 105	22 803	25 266	24 649
2009	30 220	32 895	22 818	25 410	24 903
2010	33 065	33 936	24 550	25 876	26 131
2011	35 482	36 001	24 819	27 741	26 576
2012	35 463	35 964	24 797	28 037	27 402
2013	37 608	38 835	25 651	28 903	28 021
2014	39 769	39 867	27 030	29 784	28 454
2015	40 664	39 376	27 641	29 769	29 757
2016	42 648	39 807	27 902	30 363	29 801
2017	43 800	39 583	29 431	32 219	30 595
2018	45 495	40 279	29 249	34 002	31 192
2019	46 769	41 882	30 347	34 913	32 467
2020	46 370	42 311	30 515	32 821	33 459
2021	50 548	43 900	32 476	34 619	33 846
2022	53 160	46 154	34 627	35 797	35 830
2023	58 231	49 728	36 379	36 740	37 343
2024	58 341	51 659	37 064	38 494	38 686

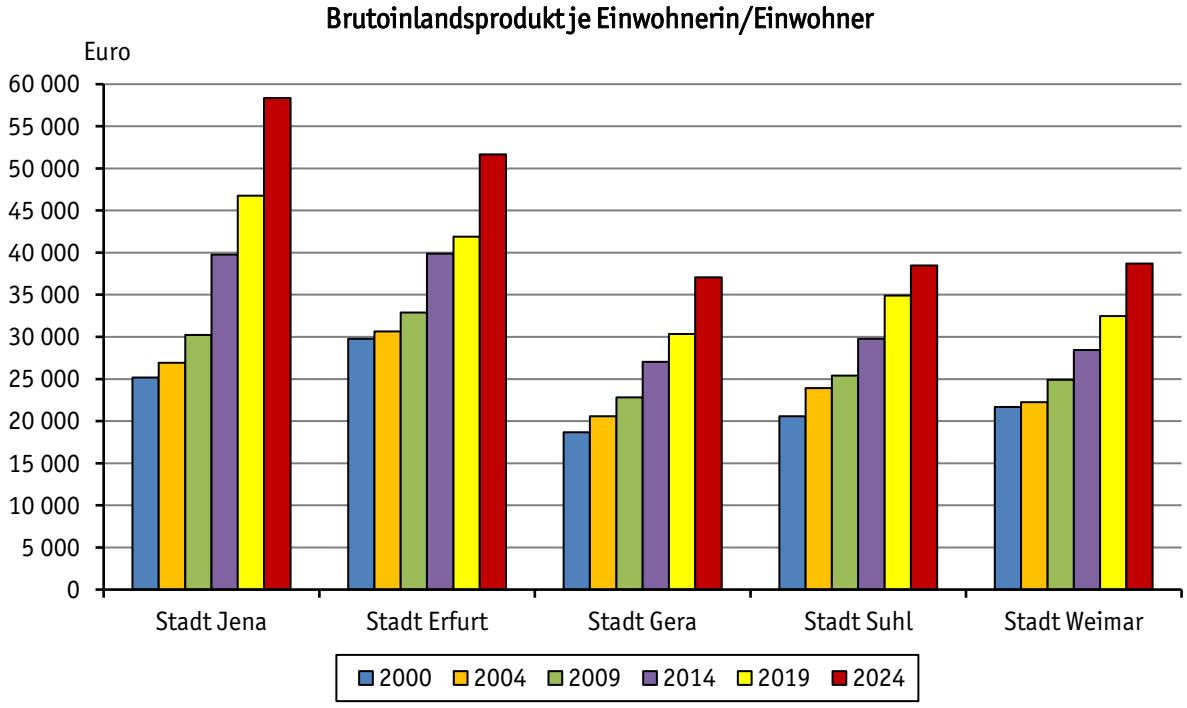

4.1.2. Bruttowertschöpfung

4.1.2.1. Bruttowertschöpfung nach Wirtschaftsbereichen in Jena

Jahr	Bruttowertschöpfung aller Wirtschaftsbereiche	davon:							
		Land- und Forstwirtschaft	Produzierendes Gewerbe	darunter:		Dienstleistungsbereiche	davon:		
				Verarbeitendes Gewerbe	Baugewerbe		Handel, Verkehr, Gastgewerbe, Information, Kommunikation	Finanz-, Versicherungs- und Unternehmensdienstleister, Grundstücks- und Wohnungswesen	Öffentliche und sonstige Dienstleister, Erziehung, Gesundheit, Häusl. Dien.
	Millionen € p								
2000	2 270	2	559	365	70	1 710	288	583	840
2001	2 446	2	526	372	73	1 917	310	739	868
2002	2 369	2	519	366	70	1 848	313	646	889
2003	2 505	2	576	433	67	1 928	313	734	881
2004	2 507	2	645	509	60	1 860	315	653	891
2005	2 622	2	753	586	62	1 866	315	642	909
2006	2 780	4	849	675	80	1 928	326	673	929
2007	2 928	5	904	717	85	2 018	331	699	988
2008	2 895	4	809	662	86	2 081	349	705	1 028
2009	2 823	3	674	510	110	2 145	357	694	1 094
2010	3 128	3	856	692	102	2 268	352	777	1 139
2011	3 364	5	1 014	829	122	2 345	376	810	1 158
2012	3 374	4	911	729	118	2 459	387	861	1 211
2013	3 588	3	940	770	113	2 644	409	960	1 275
2014	3 812	1	989	791	114	2 822	443	1 030	1 349
2015	3 925	0	1 012	827	119	2 913	484	1 012	1 416
2016	4 154	0	1 071	871	122	3 083	508	989	1 586
2017	4 296	1	1 146	941	132	3 149	540	1 050	1 558
2018	4 484	1	1 231	1 026	131	3 252	577	1 091	1 583
2019	4 614	1	1 267	1 041	144	3 346	609	1 150	1 587
2020	4 585	1	1 303	1 048	171	3 281	603	1 112	1 566
2021	4 961	1	1 526	1 249	185	3 434	645	1 133	1 656
2022	5 268	1	1 572	1 288	162	3 695	725	1 122	1 848
2023	5 865	1	1 898	1 557	181	3 966	783	1 192	1 992
2024	5 808	1	1 773	1 440	182	4 034	768	1 259	2 007

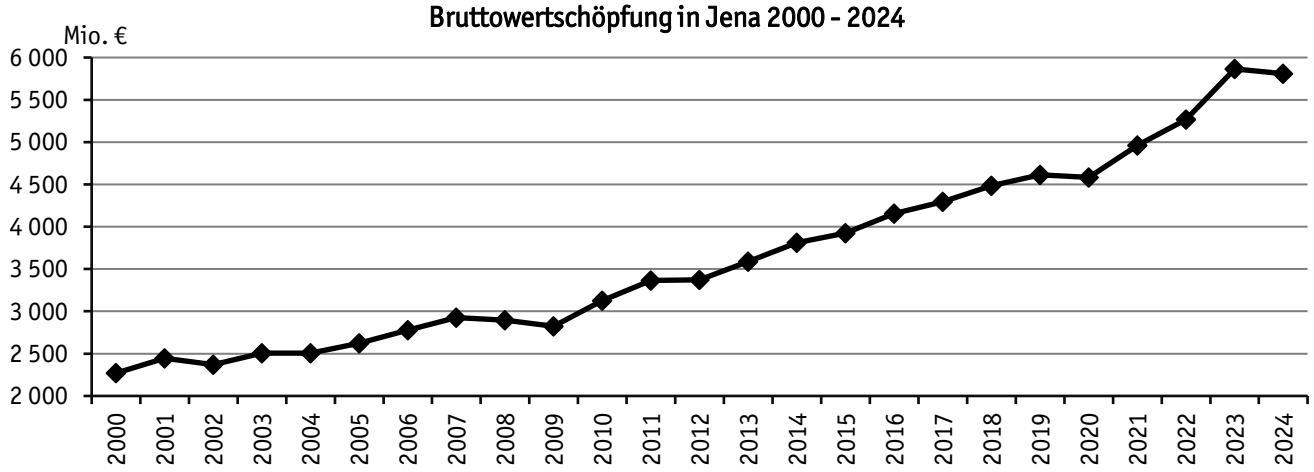

4.1.2.2. Bruttowertschöpfung im Städtevergleich

Brutto-wert-schöp-fung	Stadt Jena		Stadt Erfurt		Stadt Gera		Stadt Suhl		Stadt Weimar	
	ins-gesamt	dar.: Ver-arbeiten. Gewerbe	ins-gesamt	dar.: Ver-arbeiten. Gewerbe	ins-gesamt	dar.: Ver-arbeiten. Gewerbe	ins-gesamt	dar.: Ver-arbeiten. Gewerbe	ins-gesamt	dar.: Ver-arbeiten. Gewerbe
	Millionen Euro									
2000	2 270	365	5 328	365	1 885	126	940	64	1 193	105
2001	2 446	372	5 374	419	1 892	108	969	73	1 228	124
2002	2 369	366	5 473	391	1 945	103	983	74	1 218	102
2003	2 505	433	5 408	305	1 956	92	985	77	1 247	109
2004	2 507	509	5 508	302	1 927	117	986	96	1 257	104
2005	2 622	586	5 424	327	1 881	101	994	105	1 252	105
2006	2 780	675	5 825	366	1 945	127	1 023	116	1 304	111
2007	2 928	717	5 990	401	2 003	159	1 030	123	1 316	110
2008	2 895	662	5 904	492	2 010	160	942	113	1 378	117
2009	2 823	510	5 853	410	1 985	125	924	87	1 391	106
2010	3 128	692	6 081	428	2 125	218	925	81	1 468	134
2011	3 364	829	6 468	354	2 127	197	970	96	1 491	130
2012	3 374	729	6 516	458	2 116	176	966	108	1 543	148
2013	3 588	770	7 092	498	2 180	183	982	121	1 581	145
2014	3 812	791	7 345	502	2 289	193	1 015	134	1 610	155
2015	3 925	827	7 358	509	2 355	210	1 024	133	1 694	165
2016	4 154	871	7 543	494	2 384	223	1 031	144	1 708	171
2017	4 296	941	7 568	498	2 502	252	1 068	149	1 758	160
2018	4 484	1 026	7 764	560	2 482	240	1 112	171	1 803	168
2019	4 614	1 041	8 104	523	2 554	226	1 130	167	1 888	176
2020	4 585	1 048	8 240	592	2 555	228	1 057	121	1 954	177
2021	4 961	1 249	8 511	550	2 685	246	1 095	145	1 966	190
2022	5 268	1 288	9 048	537	2 908	271	1 151	153	2 104	188
2023	5 865	1 557	9 954	665	3 159	318	1 219	159	2 235	212
2024	5 808	1 440	10 256	667	3 211	323	1 238	169	2 304	214

Bruttowertschöpfung im Verarbeitenden Gewerbe im Städtevergleich

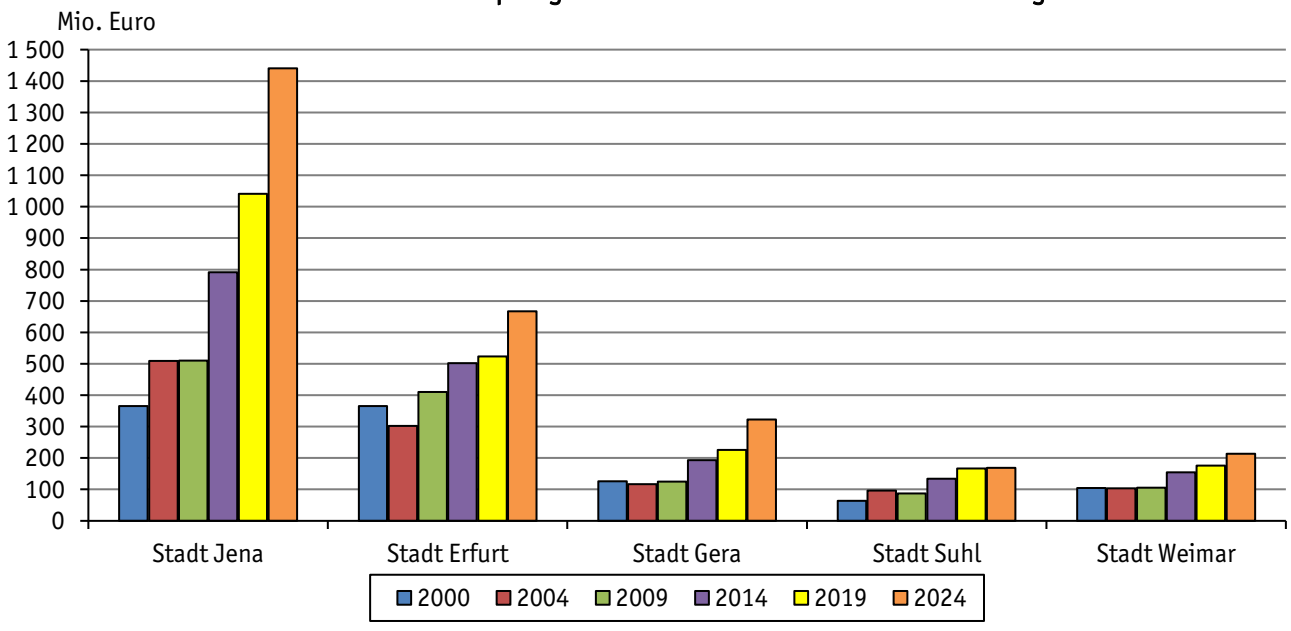

4.2. Gewerbeanmeldungen und Gewerbeabmeldungen

(Quelle: Thüringer Landesamt für Statistik)

Die Zuordnung der Unternehmen zu den Wirtschaftszweigen erfolgt ab 2008 anhand der "Klassifikation der Wirtschaftszweige, Ausgabe 2008" (WZ 2008) nach ihrer Haupttätigkeit.

Wirtschaftsbereich	Veränderungsart	2026				2025	
		April	Mai	Juni	II. Quartal		Jahr
insgesamt	Anmeldungen	61	45	71	177	136	670
	Abmeldungen	35	26	51	112	138	669
	Saldo	+ 26	+ 19	+ 20	+ 65	- 2	+ 1
davon:	Anmeldungen	1	--	1	2	--	1
Land- und Forstwirtschaft,	Abmeldungen	--	--	--	--	--	--
Fischerei	Saldo	+ 1	--	+ 1	+ 2	--	+ 1
Verarbeitendes Gewerbe	Anmeldungen	2	1	1	4	2	21
	Abmeldungen	1	--	1	2	4	16
	Saldo	+ 1	+ 1	--	+ 2	- 2	+ 5
Energie- und Wasserversorgung;	Anmeldungen	1	--	--	1	--	2
Abwasser- und Abfallentsorgung,	Abmeldungen	--	--	--	--	1	4
Beseitigung Umweltverschmutzung	Saldo	+ 1	--	--	+ 1	- 1	- 2
Baugewerbe	Anmeldungen	3	1	2	6	3	22
	Abmeldungen	3	3	2	8	4	28
	Saldo	--	- 2	--	- 2	- 1	- 6
Handel;	Anmeldungen	9	10	12	31	31	150
Instandhaltung und Reparatur	Abmeldungen	10	2	10	22	36	170
von Kfz	Saldo	- 1	+ 8	+ 2	+ 9	- 5	- 20
Verkehr und Lagerei	Anmeldungen	1	--	--	1	5	21
	Abmeldungen	--	1	2	3	7	19
	Saldo	+ 1	- 1	- 2	- 2	- 2	+ 2
Gastgewerbe	Anmeldungen	3	1	6	10	16	76
	Abmeldungen	2	2	5	9	17	79
	Saldo	+ 1	- 1	+ 1	+ 1	- 1	- 3
Information und Kommunikation	Anmeldungen	7	5	16	28	14	59
	Abmeldungen	1	2	2	5	8	40
	Saldo	+ 6	+ 3	+ 14	+ 23	+ 6	+ 19
Finanz- und Versicherungsdienst-	Anmeldungen	6	5	4	15	5	34
leistungen	Abmeldungen	1	3	--	4	9	49
	Saldo	+ 5	+ 2	+ 4	+ 11	- 4	- 15
Erbringung von freiberuflichen,	Anmeldungen	7	5	10	22	15	81
wissenschaftlichen und	Abmeldungen	5	5	8	18	15	77
technischen Dienstleistungen	Saldo	+ 2	--	+ 2	+ 4	--	+ 4
Erbringung von sonstigen	Anmeldungen	8	9	12	29	18	90
wirtschaftlichen Dienstleistungen	Abmeldungen	6	1	8	15	12	76
	Saldo	+ 2	+ 8	+ 4	+ 14	+ 6	+ 14
sonstige Wirtschaftsbereiche [1)]	Anmeldungen	13	8	7	28	27	113
	Abmeldungen	6	7	13	26	25	111
	Saldo	+ 7	+ 1	- 6	+ 2	+ 2	+ 2

[1)] Bergbau und Gewinnung von Steinen und Erden, Grundstücks- und Wohnungswesen, Öffentliche Verwaltung, Verteidigung, Sozialversicherung, Erziehung und Unterricht, Gesundheits- und Sozialwesen, Kunst, Unterhaltung und Erholung, Erbringung von sonstigen Dienstleistungen

4.3. Verarbeitendes Gewerbe

(Quelle: Thüringer Landesamt für Statistik)

Rundungsdifferenzen wurden nicht ausgeglichen

4.3.1. Übersichtstabelle

Ergebnisse der abrechnenden Betriebe mit 50 und mehr Beschäftigten

	Mengen-einheit	2026 p				2025 r	
		April	Mai	Juni	II. Quartal [1]		Jahr
Betriebe	Anzahl	36	36	36	36	36	36
Beschäftigte insgesamt	Personen	9 053	9 062	9 071	9 062	9 234	9 185
geleistete Arbeitsstunden	1 000 Std.	1 183	1 064	1 259	3 506	3 468	14 069
Entgelte	1 000 €	50 635	56 744	51 864	159 243	156 550	630 137
Umsatz insgesamt	1 000 €	244 246	213 930	288 982	747 158	782 395	3 186 326
darunter: Auslandsumsatz	1 000 €	181 255	160 324	229 134	570 713	584 488	2 344 156
Exportquote	%	74,2	74,9	79,3	76,4	74,7	73,6

[1] Anzahl der Betriebe und Beschäftigten im Vierteljahresdurchschnitt

4.3.2. Umsatz je Arbeitstag, Arbeitsstunde und Beschäftigter/Beschäftigtem im verarbeitenden Gewerbe

Ergebnisse der abrechnenden Betriebe mit 50 und mehr Beschäftigten

Jahr	Zeitraum	Umsatz je ...					
		Arbeitstag		Arbeitsstunde		Beschäftigter/ Beschäftigtem	
		Jena	Thüringen	Jena	Thüringen	Jena	Thüringen
		1 000 €		€			
2026 p	April	12 212	149 173	206	173	26 980	22 137
	Mai	11 885	153 740	201	173	23 607	20 550
	Juni	13 136	148 884	230	181	31 858	24 365
2025 r	April	12 480	159 606	210	180	27 013	22 712
	Mai	12 786	151 044	225	172	27 689	21 576
	Juni	13 854	154 023	242	176	30 039	22 069

4.3.3. Energieverbrauch im Bergbau und Verarbeitenden Gewerbe

Betriebe mit 20 und mehr Beschäftigten

	2019	2020	2021	2022	2023	2024	2025
	1 000 Megajoule						
Energieverbrauch insgesamt [1]	1 288 341	1 285 064	1 372 667	1 263 852	1 139 999	1 041 400	1 106 345
darunter:							
Heizöl	.	.	.	975	.	.	.
Erdgas	491 565	493 116	529 615	398 932	369 121	338 034	380 333
Strom	656 815	633 479	682 848	668 067	601 112	557 773	574 459
Wärme	136 377	152 982	156 046	145 748	134 812	135 296	138 997

[1] Enthält Doppelzählungen, soweit Energieträger als Brennstoffe zur Stromerzeugung in eigenen Anlagen eingesetzt werden.

4.4. Bauwirtschaft

Rundungsdifferenzen wurden nicht ausgeglichen

4.4.1. Gemeldete Baugenehmigungen

(Quelle: Thüringer Landesamt für Statistik, von der Bauaufsichtsbehörde gemeldete Baugenehmigungen)

	Mengen-	2026 p				2025	
	einheit	April	Mai	Juni	II. Quartal		Jahr
insgesamt einschließlich Baumaßnahmen an bestehenden Gebäuden							
Gebäude/Baumaßnahmen	Anzahl	19	6	13	38	54	159
Wohnungen insgesamt	Anzahl	22	17	- 1	38	18	116
Wohnfläche	100 m²	29	15	3	47	32	124
veranschlagte Kosten der Bauwerke	1 000 €	16 615	3 312	8 172	28 099	27 775	127 903
Errichtung neuer Wohngebäude							
Gebäude	Anzahl	7	3	1	11	7	23
Wohnungen insgesamt	Anzahl	27	17	1	45	15	88
Wohnfläche	100 m²	28	15	2	45	18	86
veranschlagte Kosten der Bauwerke	1 000 €	8 048	2 834	530	11 412	4 694	21 573
Errichtung neuer Nichtwohngebäude							
Gebäude	Anzahl	--	1	1	2	7	14
Wohnungen	Anzahl	--	--	--	--	--	--
Nutzfläche	100 m²	--	1	10	11	50	176
veranschlagte Kosten der Bauwerke	1 000 €	--	125	6 912	7 037	18 030	74 577

4.4.2. Gemeldete Baufertigstellungen

(Quelle: eigene Ermittlungen)

	Mengen-	2026 p				2025	
	einheit	April [1)]	Mai	Juni	II. Quartal		Jahr
insgesamt einschließlich Baumaßnahmen an bestehenden Gebäuden							
Gebäude/Baumaßnahmen	Anzahl	3	3	17	23	13	197
Wohnungen insgesamt	Anzahl	4	--	174	178	5	164
veranschlagte Kosten der Bauwerke	1 000 €	586	203	38 836	39 625	4 315	176 630
Errichtung neuer Wohngebäude							
Gebäude	Anzahl	1	--	15	16	2	37
Wohnungen insgesamt	Anzahl	1	--	175	176	6	105
Wohnfläche	100 m²	1	--	146	147	6	111
veranschlagte Kosten der Bauwerke	1 000 €	357	--	38 716	39 073	1 990	22 992
Errichtung neuer Nichtwohngebäude							
Gebäude	Anzahl	--	1	--	1	3	24
Wohnungen [2)]	Anzahl	--	--	--	--	--	--
Nutzfläche	100 m²	--	1	--	1	14	300
veranschlagte Kosten der Bauwerke	1 000 €	--	100	--	100	1 750	105 848

[1)] einschließlich Nachmeldungen

[2)] Wohnungen in Nichtwohngebäuden und Heimen

Bei Fertigstellung von Baumaßnahmen an bestehenden Gebäuden wird der Wohnungssaldo zwischen Zu- und Abgang ausgewiesen.

4.4.3. Bauhauptgewerbe

Ergebnisse der abrechnenden Betriebe mit 20 und mehr Beschäftigten
(Quelle: Thüringer Landesamt für Statistik)

4.4.3.1. Übersichtstabelle

	Mengen-einheit	2026				2025	
		April	Mai	Juni	II. Quartal		Jahr
Betriebe [1]	Anzahl	6	6	6	6	7	7
Beschäftigte insgesamt [1]	Personen	633	629	626	629	662	665
geleistete Arbeitsstunden	1 000 Std.	58	48	61	167	113	543
Entgelte	1 000 €	2 695	2 526	2 638	7 859	7 713	31 202
baugewerblicher Umsatz	1 000 €	8 132	9 789	13 573	31 494	27 175	121 590
davon: Hochbau	1 000 €	5 124	3 960	5 188	14 272	9 697	46 809
Tiefbau	1 000 €	3 008	5 828	8 385	17 221	17 477	74 781

[1] Vierteljahres- und Jahreswerte im Durchschnitt

4.4.3.2. Baugewerblicher Umsatz im Bauhauptgewerbe nach Bauarten

	2026	2025	
	II. Quartal		Jahr
	1 000 €		
baugewerblicher Umsatz insgesamt	31 493	27 175	121 590
davon im:			
Hochbau	14 272	9 697	46 809
davon im:			
Wohnungsbau	769	1 243	6 283
gewerblichen Bau [1]	13 504	8 454	40 526
öffentlichen Bau und Straßenbau	--	--	--
Tiefbau	17 221	17 478	74 781
davon im:			
gewerblichen Bau [1]	7 103	8 847	36 004
öffentlichen Bau und Straßenbau	10 118	8 631	38 777
darunter: Straßenbau	5 029	4 403	23 905

[1] einschließlich landwirtschaftlicher Bau sowie Bauten für Unternehmen von Bahn und Post

4.4.4. Ausbaugewerbe

Ergebnisse der abrechnenden Betriebe mit 20 und mehr Beschäftigten
(Quelle: Thüringer Landesamt für Statistik)

	Mengen-einheit	2026	2025
		II. Quartal	Jahr
Betriebe [1]	Anzahl	10	8	8
Beschäftigte insgesamt [1]	Personen	767	651	672
geleistete Arbeitsstunden	1 000 Std.	222	180	824
Entgelte	1 000 €	7 748	6 852	28 829
ausbaugewerblicher Umsatz	1 000 €	27 860	19 506	93 644

[1] Jahreswerte im Durchschnitt, Vierteljahreswerte zum Stichtag

4.5. Insolvenzverfahren

(Quelle: Thüringer Landesamt für Statistik)

Zeitraum [1)]	Nach der Gesamtvollstreckungsordnung beantragte Verfahren							
	insgesamt		davon:				voraussichtliche Forderungen	
			eröffnete		mangels Masse abgewiesene			
	Thüringen	dar.: Jena	Thüringen	dar.: Jena	Thüringen	dar.: Jena	Thüringen	dar.: Jena
	Anzahl						1 000 €	
1994	935	32	269	11	666	21	402 941	.
1995	1 262	50	364	15	898	35	849 413	.
1996	1 626	59	408	18	1 218	41	898 773	.
1997	1 781	73	440	14	1 341	59	1 082 426	.
1998	1 584	73	471	17	1 113	56	988 259	.
2000	1 724	71	809	33	908	38	1 068 228	31 529
2001	1 740	47	894	24	830	23	1 167 479	27 931
2002	2 662	58	1 966	35	678	23	2 052 144	11 361
2003	2 970	90	2 231	68	716	22	1 063 902	17 714
2004	3 180	105	2 410	68	752	37	1 022 052	44 090
2005	3 869	126	3 275	106	581	20	953 867	23 622
2006	4 767	152	4 318	134	441	18	768 113	17 670
2007	4 580	179	4 311	162	253	17	583 048	29 559
2008	4 012	145	3 703	131	292	14	738 012	12 446
2009	4 274	167	3 968	150	271	17	986 211	23 548
2010	4 200	180	3 861	153	309	27	692 226	33 899
2011	3 779	126	3 505	100	261	26	512 680	25 487
2012	3 739	92	3 485	71	230	21	536 386	23 629
2013	3 142	114	2 904	86	216	28	467 073	29 386
2014	3 028	96	2 772	73	237	23	540 266	9 741
2015	2 719	106	2 496	89	214	17	425 349	15 398
2016	2 848	96	2 547	83	258	13	361 076	10 296
2017	2 646	81	2 350	62	247	17	461 839	11 074
2018	2 489	107	2 261	91	188	15	291 711	11 194
2019	2 209	83	2 020	67	157	12	506 843	8 002
2020	1 622	47	1 421	39	166	4	378 953	2 398
2021	2 470	70	2 323	66	123	1	337 563	9 527
2022	2 218	56	2 057	53	137	2	330 279	5 006
2023	2 273	75	2 102	69	150	4	497 092	44 184
2024	2 201	77	2 058	69	120	6	410 161	9 504
2025	2 357	73	2 175	71	169	2	477 982	11 961
1.1.-30.6.2025	1 173	40	1 082	39	85	1	226 274	5 218
1.1.-30.6.2026	1 057	35	975	34	74	1	149 102	7 121

[1)] für 1999 liegen wegen Umstellung der Erhebung keine Angaben vor

5. Preise

(Quelle: Thüringer Landesamt für Statistik, Basis: Jahresdurchschnitt 2020 = 100)

5.1. Verbraucherpreisindex in Thüringen

5.1.1. Verbraucherpreisindex in Thüringen nach Hauptgruppen

Verbraucherpreisindex	Wägungsanteil in Promille	2026			2025		
		April	Mai	Juni	April	Mai	Juni
Gesamtindex	1 000,0	126,2	125,8	125,5	122,3	122,4	122,4
davon nach Hauptgruppen:							
Nahrungsmittel und alkoholfreie Getränke	119,04	139,0	138,5	137,1	137,8	137,3	136,5
alkoholische Getränke, Tabakwaren	35,26	131,5	131,9	132,4	126,4	127,2	127,5
Bekleidung und Schuhe	42,25	114,2	113,4	111,8	112,5	112,5	111,2
Wohnung, Wasser, Strom, Gas u. a. Brennstoffe	259,25	116,5	116,4	116,2	114,9	115,2	115,3
Möbel, Leuchten, Geräte u. a. Haushaltszubehör	67,78	119,9	119,3	119,4	119,2	118,4	118,5
Gesundheit	55,49	113,3	113,5	113,5	110,6	111,1	111,1
Verkehr	138,22	137,8	134,8	133,5	126,4	125,2	125,6
Post und Telekommunikation	23,35	99,1	99,0	99,4	98,4	98,3	98,1
Freizeit, Unterhaltung und Kultur	104,23	119,2	121,0	121,6	117,9	118,5	119,0
Bildungswesen	9,06	120,8	120,8	120,8	113,1	113,1	113,1
Gaststätten- und Beherbergungsdienstleistungen	47,20	135,7	136,2	136,8	131,0	132,2	132,1
andere Waren und Dienstleistungen	98,87	144,0	144,2	144,1	135,4	136,9	137,2

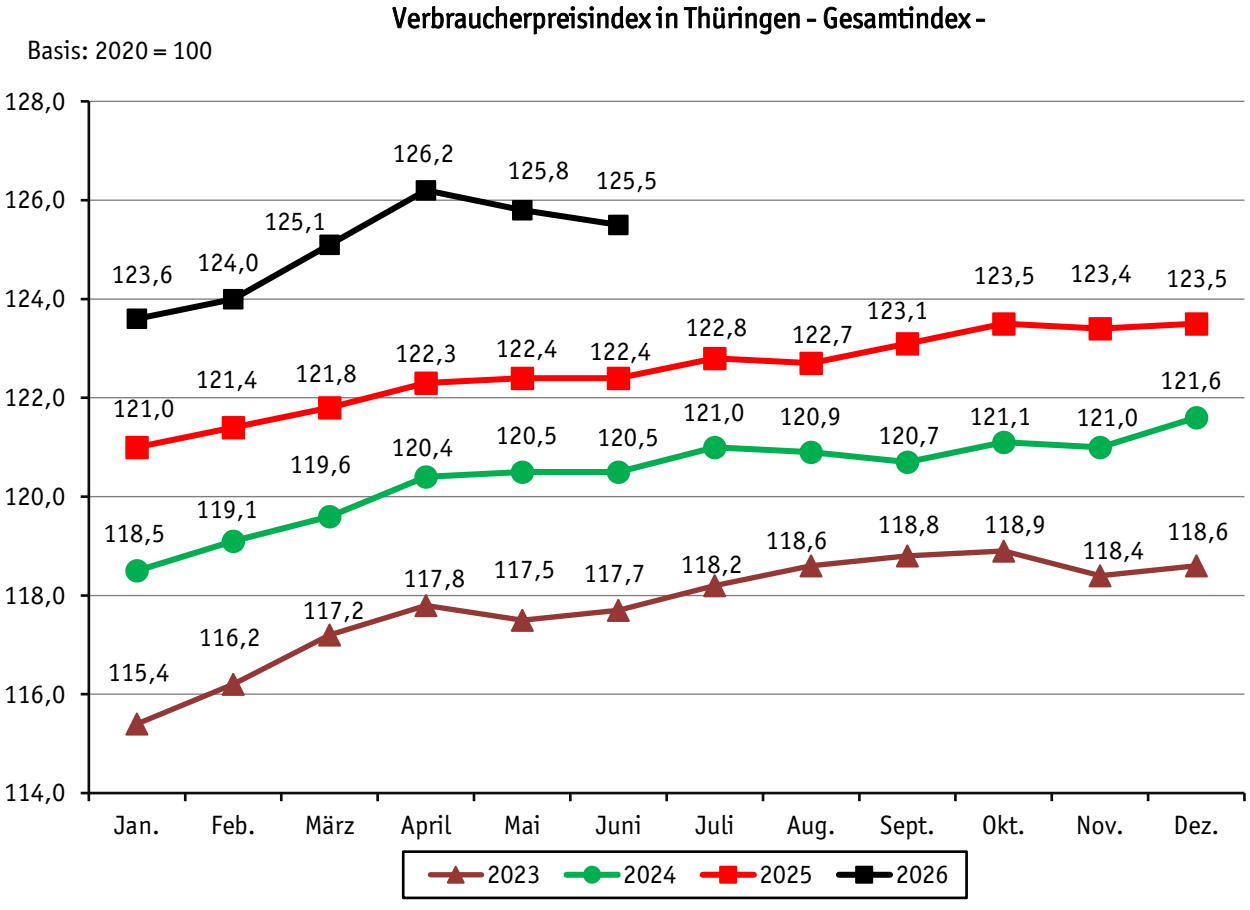

5.1.2. Detaillierte Verbraucherpreisindizes in Thüringen

Verbraucherpreisindex	Wägungsanteil in Promille	2026			2025		
		April	Mai	Juni	April	Mai	Juni
Index Nettokaltmiete einschl. Nebenkosten	199,6	110,3	110,4	110,4	108,1	108,6	108,6
Nettokaltmiete	172,4	106,2	106,2	106,3	105,0	105,2	105,3
Wohnungsnebenkosten zusammen	27,2	136,5	136,5	136,7	127,8	129,9	129,9
davon:							
Wasserversorgung	5,1	134,4	134,4	134,4	123,7	127,5	127,5
Abwasserentsorgung	5,1	137,8	137,8	137,8	126,5	133,8	133,8
Müllabfuhr	4,2	130,7	130,7	130,7	122,7	122,7	122,7
andere Dienstleistungen f. d. Wohnung	12,8	138,7	138,8	139,1	131,5	131,5	131,5
Index Strom, Gas u. a. Brennstoffe	43,4	141,8	140,9	139,7	143,6	143,2	143,6
davon:							
Strom	24,5	110,3	110,3	110,3	117,3	117,3	117,3
Gas, einschl. Betriebskosten	11,3	170,2	169,1	169,3	173,8	173,3	173,3
Heizöl, einschl. Betriebskosten	3,8	198,0	190,8	175,7	148,4	145,5	150,0
feste Brennstoffe	0,6	127,1	129,1	130,7	132,5	129,4	134,1
Fernwärme u. A.	3,3	217,3	217,3	217,3	232,3	232,3	232,3
Kraftfahrer-Preisindex	125,9	143,6	140,0	137,8	130,4	130,2	130,5
darunter:							
Kraftwagen	39,5	132,2	132,4	132,4	129,1	129,2	129,4
Krafträder ohne E-Bike oder Pedelec	2,6	119,4	119,2	119,3	119,3	119,4	119,4
Kraftstoffe	30,5	179,3	163,9	156,3	136,0	134,3	134,9
Ersatzteile, Zubehör, Pflegemittel	7,0	125,8	126,0	125,9	125,7	126,9	125,8
Reparatur, Inspektion, Parkgebühr	21,9	135,0	135,1	135,3	130,0	130,1	130,2
Miete für Garage und Stellplatz	7,7	108,3	108,3	108,3	107,5	107,5	107,5
Fahrschule und Führerscheingebühr	2,0	149,3	150,4	150,5	144,0	144,3	144,3
Beitrag zur Kfz-Versicherung	7,6	181,1	181,5	174,1	168,4	170,4	171,7
Kfz-Steuer	6,8	102,3	102,3	102,3	102,2	102,2	102,2

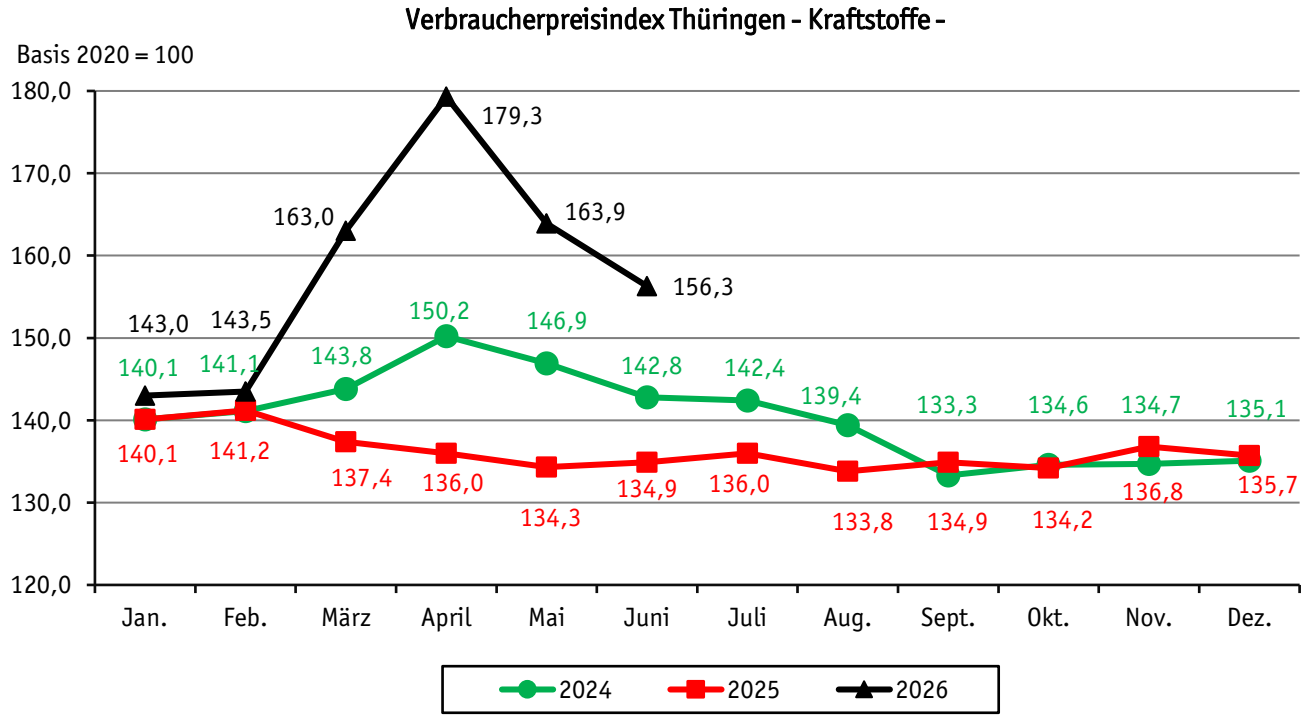

5.2. Jahresteuerungsrate in Thüringen

(Basis: Jahresdurchschnitt 2020 = 100, Veränderung gegenüber dem Vorjahresmonat in %)

5.2.1. Jahresteuerungsrate nach Hauptgruppen in Thüringen im Monat

Jahresteuerungsrate	2026			2025		
	April	Mai	Juni	April	Mai	Juni
Gesamtindex	3,2	2,8	2,5	1,6	1,6	1,6
davon nach Hauptgruppen:						
Nahrungsmittel und alkoholfreie Getränke	0,9	0,9	0,4	2,1	2,0	1,6
alkoholische Getränke, Tabakwaren	4,0	3,7	3,8	2,7	3,8	4,2
Bekleidung und Schuhe	1,5	0,8	0,5	2,0	1,3	0,5
Wohnung, Wasser, Strom, Gas u. a. Brennstoffe	1,4	1,0	0,8	- 0,7	- 0,3	- 0,3
Möbel, Leuchten, Geräte u. a. Haushaltszubehör	0,6	0,8	0,8	- 1,1	- 1,2	- 1,3
Gesundheit	2,4	2,2	2,2	2,6	3,0	3,0
Verkehr	9,0	7,7	6,3	0,7	- 0,2	0,8
Post und Telekommunikation	0,7	0,7	1,3	- 0,9	- 1,1	- 1,2
Freizeit, Unterhaltung und Kultur	1,1	2,1	2,2	2,0	1,3	1,4
Bildungswesen	6,8	6,8	6,8	4,8	4,8	4,8
Gaststätten- und Beherbergungsdienstleistungen	3,6	3,0	3,6	3,1	3,3	2,6
andere Waren und Dienstleistungen	6,4	5,3	5,0	7,0	7,7	7,5

5.2.2. Jahresteuerungsrate ausgewählter Gruppen in Thüringen im Monat

Jahresteuerungsrate	2026			2025		
	April	Mai	Juni	April	Mai	Juni
Index Nettokaltmiete einschl. Nebenkosten	2,0	1,7	1,7	2,0	2,5	2,4
Nettokaltmiete	1,1	1,0	0,9	1,2	1,3	1,3
Wohnungsnebenkosten zusammen	6,8	5,1	5,2	6,7	8,3	8,3
davon:						
Wasserversorgung	8,6	5,4	5,4	10,2	13,6	13,6
Abwasserentsorgung	8,9	3,0	3,0	6,9	13,1	13,1
Müllabfuhr	6,5	6,5	6,5	2,8	2,8	2,8
andere Dienstleistungen für die Wohnung	5,5	5,6	5,8	6,4	6,2	6,2
Index Strom, Gas u. a. Brennstoffe	- 1,3	- 1,6	- 2,7	- 9,5	- 9,2	- 8,8
davon:						
Strom	- 6,0	- 6,0	- 6,0	- 11,7	- 11,7	- 11,7
Gas, einschl. Betriebskosten	- 2,1	- 2,4	- 2,3	- 6,4	- 6,2	- 5,6
Heizöl, einschl. Betriebskosten	33,4	31,1	17,1	- 12,0	- 10,5	- 8,0
feste Brennstoffe	- 4,1	- 0,2	- 2,5	- 10,2	- 10,4	- 7,1
Fernwärme u. A.	- 6,5	- 6,5	- 6,5	- 5,9	- 5,9	- 6,0
Kraftfahrer-Preisindex	10,1	7,5	5,6	0,4	0,9	1,6
darunter:						
Kraftwagen	2,4	2,5	2,3	3,5	3,8	3,9
Krafträder ohne E-Bike oder Pedelec	0,1	- 0,2	- 0,1	1,3	1,2	1,2
Kraftstoffe	31,8	22,0	15,9	- 9,5	- 8,6	- 5,5
Ersatzteile, Zubehör, Pflegemittel	0,1	- 0,7	0,1	- 0,6	0,5	- 0,5
Reparatur, Inspektion, Parkgebühr u. Ä.	3,8	3,8	3,9	3,4	3,4	3,5
Miete für Garage und Stellplatz	0,7	0,7	0,7	0,0	0,0	0,0
Fahrschule und Führerscheingebühr	3,7	4,2	4,3	3,1	3,3	2,3
Beitrag zur Kfz-Versicherung	7,5	6,5	1,4	19,7	21,1	17,1
Kfz-Steuer	0,1	0,1	0,1	0,3	0,1	0,1

Jahresteuerungsrate in Thüringen im Monat

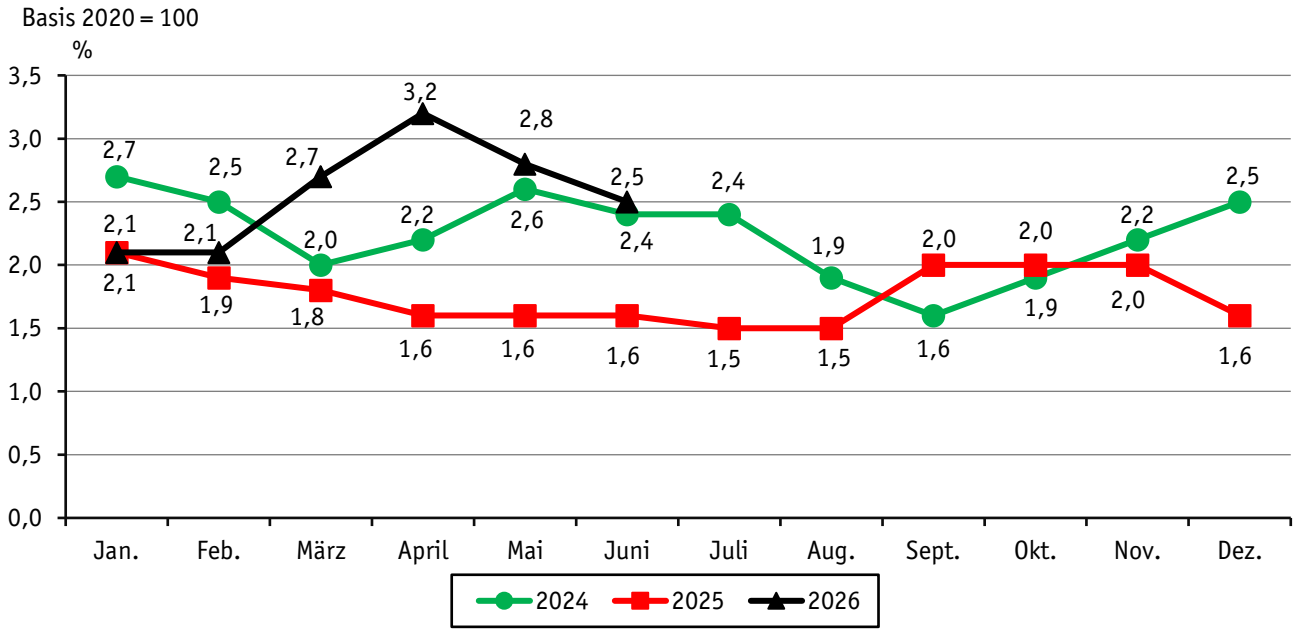

6. Wohnen und Bauen

6.1. Wohnberechtigungsbescheinigungen

(Quelle: Fachdienst Stadtentwicklung, Team Wohnen und Quartierentwicklung)

	2026				2025	
	April	Mai	Juni	II. Quartal		Jahr
	Anzahl					
angenommene Anträge im Berichtszeitraum	30	37	36	103	161 r	559
ausgestellte Wohnberechtigungsbescheinigungen	27	37	32	96	156 r	547
davon: Einraumwohnungen	17	13	14	44	84 r	278
Zweiraumwohnungen	4	9	7	20	28 r	68
Dreiraumwohnungen	5	7	6	18	21 r	75
Wohnungen mit 4 und mehr Wohnräumen	1	8	5	14	23	126
Ablehnungsbescheide	3	--	4	7	5	12

6.2. Vermittelte Wohnungen mit Belegungsbindung

(Quelle: Fachdienst Stadtentwicklung, Team Wohnen und Quartierentwicklung)

	2026 p				2025	
	April	Mai	Juni	II. Quartal		Jahr
	Anzahl					
vermittelte Wohnungen insgesamt	4	3	4	11	27	181
davon: Einraumwohnungen	1	2	2	5	12	72
Zweiraumwohnungen	1	--	2	3	5	27
Dreiraumwohnungen	2	1	--	3	3	32
Wohnungen mit 4 und mehr Wohnräumen	--	--	--	--	7	50

Angaben sind vorläufig, da u. a. Wohnberechtigungsscheine 1 Jahr gelten und die Wohnung nicht sofort bezogen wird.

6.3. Wohngeldberechnungen und -bewilligungen

(Quelle: Fachdienst Soziales, Team Wohngeld)

	Mengen-einheit	2026				2025	
		April	Mai	Juni	II. Quartal		Jahr
durchgeführte Berechnungen	Anzahl	446	594	506	1 546	1 926	7 044
darunter:							
Bewilligungen	Anzahl	307	406	347	1 060	1 332	4 806
davon: Mietzuschuss	Anzahl	299	400	344	1 043	1 316	4 747
Lastenzuschuss	Anzahl	8	6	3	17	16	59
Anteil der Bewilligungen an den durchgeführten Berechnungen	%	68,8	68,4	68,6	68,6	69,2	68,2

Ab 1.1.2023 gilt das aktuelle Wohngeldgesetz.

6.4. Gebäude- und Wohnungsbestand

6.4.1. Gebäude, Wohnungen, Wohnräume und Wohnflächen

(Quelle: eigene Fortschreibung, Basis Gebäude- und Wohnungszählung 1995)

II. Quartal 2026	Wohn-ge-bäude	NWG mit Wohn-raum	Wohnungen in Wohn- und Nichtwohngebäuden [1]										
			insge-samt	davon mit ... Räumen [2]								Räume gesamt [2]	Wohn-fläche
				1	2	3	4	5	6	7 und mehr			
										WE	Räume [2]		
	Anzahl												100 m²
Bestand 31.3.2026	15 566	-- [4]	60 701 r	3 842	6 189	12 956 r	20 168 r	10 492 r	4 362 r	2 692	20 124	234 516 r	43 815 r
+ Zugang Neubau [3]	16	--	176	--	66	62	46	1	--	1	7	514	148
+ Zugang BM [3]	5	--	14	--	2	5	--	3	2	2	14	60	13
- Totalabgang [3]	--	--	--	--	--	--	--	--	--	--	--	--	--
- Abgang BM [3]	5	--	12	--	--	2	1	5	4	--	--	59	11
Bereinigung	--	--	2	--	--	1	--	1	--	--	--	8	2
Bestand 30.6.2026	15 582	-- [4]	60 881	3 842	6 257	13 022	20 213	10 492	4 360	2 695	20 145	235 039	43 967

Zugang Neubau = + Zugang durch Neubau

Zugang BM = + Zugang durch Baumaßnahmen an bestehenden Gebäuden

Abgang BM = - Abgang durch Baumaßnahmen an bestehenden Gebäuden

Bereinigung = Sonstige Veränderungen durch Bereinigungen

[1] ohne Wohnheime

[2] einschließlich Küchen

[3] einschließlich Nachmeldungen

[4] Nach Umstellung des Erfassungsprogramms sind die Veränderungen bei Nichtwohngebäuden (NWG) mit Wohnraum darstellbar, Bestände liegen nicht vor.

6.4.2. Bestand an Wohngebäuden nach der Anzahl der Wohnungen am 30.6.2026
(Quelle: eigene Ermittlungen)

Schl.Nr. Statistischer Bezirk	Stadtbezirk/ Statistischer Bezirk	Wohngebäude [1] insgesamt	davon mit:						
			1	2	3 und mehr	davon:			
						3 - 5	6 - 10	11 - 20	> 20
		p	Wohnungen						
--	**Jena insgesamt**	15 582	8 289	1 843	5 450	2 294	2 267	610	279
	davon:								
11	Ammerbach Ort	188	148	35	5	5	--	--	--
12	Beutenberg/Winzerlaer Str.	531	401	46	84	31	12	37	4
21	Burgau Ort	112	48	29	35	27	5	.	.
22	Ringwiese Flur Burgau	329	295	22	12	10	2	--	--
30	Göschwitz	168	107	31	30	25	5	--	--
41	Jena-Zentrum	364	20	25	319	155	117	30	17
42	Jena-West	1 219	307	185	727	514	181	28	4
43	Jena-Nord	1 214	410	120	684	282	329	56	17
44	Jena-Süd	1 078	287	112	679	376	270	29	4
51	Lichtenhain Ort	175	97	46	32	24	4	.	.
52	Mühlenstraße	191	76	17	98	66	29	.	.
61	Lobeda-Altstadt	428	278	75	75	46	24	.	.
62	Lobeda-West	270	17	10	243	5	150	--	88
63	Lobeda-Ost [2]	195	58	17	120	10	24	15	71
71	Löbstedt Ort	156	99	33	24	15	.	--	.
72	Nord II	508	167	15	326	24	240	41	21
81	Wenigenjena-Kernberge	514	223	122	169	147	18	4	--
82	Wenigenjena Ort	918	363	126	429	239	139	43	8
83	Wj.-Schlegelsberg	1 795	1 398	166	231	115	101	15	--
90	Winzerla	912	356	58	498	35	240	206	17
100	Wöllnitz	214	165	39	10	.	.	--	--
111	Ziegenhain Ort	134	107	22	5	.	.	--	--
112	Ziegenhainer Tal	585	414	63	108	52	55	--	.
120	Zwätzen	758	525	78	155	30	94	28	3
131	Drackendorf/Lobeda-Ost [3]	266	.	.	260	--	183	67	10
132	Drackendorf	239	180	40	19	10	.	.	--
133	Ilmnitz	196	174	22	--	--	--	--	--
141	Maua	120	90	28	.	.	--	--	--
142	Leutra	53	43	8	.	.	--	--	--
151	Münchenroda	126	99	23	4	.	.	--	--
152	Remderoda	18	13	.	3	3	--	--	--
161	Krippendorf	46	34	.	.	.	--	--	--
162	Vierzehnheiligen	35	25	.	.	.	--	--	--
170	Isserstedt	304	254	38	12	8	4	--	--
181	Cospeda	416	345	49	22	.	14	--	.
182	Lützeroda	61	56	.	.	--	.	--	--
183	Closewitz	51	44	.	.	.	--	--	--
191	Kunitz	271	215	50	6	.	.	--	--
192	Laasan	23	.	.	--	--	--	--	--
201	Jenaprießnitz	142	120	19	3	.	.	--	--
202	Wogau	259	205	40	14	8	6	--	--

[1] ohne Wohnheime

[2] ohne Anteil auf Drackendorfer Flur

[3] Anteil Lobeda-Ost auf Drackendorfer Flur

6.4.3. Bestand an Wohnungen in Wohn- und Nichtwohngebäuden nach Anzahl der Räume am 30.6.2026
(Quelle: eigene Ermittlungen)

Schl.Nr. Statistischer Bezirk	Stadtbezirk/ Statistischer Bezirk	Wohnungen insgesamt	davon mit:						
			1	2	3	4	5	6	7 u. m.
		p	Räume						
--	**Jena insgesamt**	60 881	3 842	6 257	13 022	20 213	10 492	4 360	2 695
	davon:								
11	Ammerbach Ort	238	4	10	39	47	46	62	30
12	Beutenberg/Winzerlaer Str.	1 403	111	209	204	397	225	165	92
21	Burgau Ort	287	5	26	81	94	39	25	17
22	Ringwiese Flur Burgau	392	.	.	29	109	126	71	47
30	Göschwitz	303	4	4	42	99	71	43	40
41	Jena-Zentrum	3 103	537	441	849	678	407	139	52
42	Jena-West	4 617	207	433	918	1 477	946	368	268
43	Jena-Nord	5 846	433	505	1 877	1 908	717	232	174
44	Jena-Süd	4 658	133	273	1 281	1 863	679	288	141
51	Lichtenhain Ort	527	196	20	63	109	64	45	30
52	Mühlenstraße	664	83	31	174	245	88	31	12
61	Lobeda-Altstadt	848	36	42	170	242	154	116	88
62	Lobeda-West	5 573	403	633	823	2 486	1 054	161	13
63	Lobeda-Ost [1)]	3 714	406	721	767	1 215	480	109	16
71	Löbstedt Ort	401	120	13	47	84	64	41	32
72	Nord II	3 645	69	329	1 288	1 253	602	74	30
81	Wenigenjena-Kernberge	1 143	32	69	174	274	328	138	128
82	Wenigenjena Ort	3 373	207	279	879	1 092	574	198	144
83	Wj.-Schlegelsberg	3 111	42	146	667	894	747	399	216
90	Winzerla	6 435	215	874	1 247	2 666	999	268	166
100	Wöllnitz	291	16	12	33	67	74	52	37
111	Ziegenhain Ort	174	.	.	41	34	40	37	16
112	Ziegenhainer Tal	1 128	10	124	248	462	131	91	62
120	Zwätzen	2 092	62	249	406	633	417	184	141
131	Drackendorf/Lobeda-Ost [2)]	3 574	250	696	285	1 110	642	356	235
132	Drackendorf	402	23	23	59	89	81	71	56
133	Ilmnitz	220	.	.	9	54	79	58	16
141	Maua	162	.	.	15	42	43	32	26
142	Leutra	69	--	--	6	12	20	19	12
151	Münchenroda	164	4	11	26	24	38	40	21
152	Remderoda	30	--	.	.	11	6	7	.
161	Krippendorf	59	.	.	10	12	15	6	14
162	Vierzehnheiligen	46	--	.	9	9	8	.	10
170	Isserstedt	388	--	9	46	85	97	94	57
181	Cospeda	769	212	22	71	100	131	137	96
182	Lützeroda	71	--	--	5	17	19	18	12
183	Closewitz	60	--	.	.	.	13	11	21
191	Kunitz	348	9	10	36	76	80	83	54
192	Laasan	24	--	--	--	.	10	.	.
201	Jenaprießnitz	180	.	.	23	46	48	25	27
202	Wogau	349	4	10	66	88	90	53	38

[1)] ohne Anteil auf Drackendorfer Flur

[2)] Anteil Lobeda-Ost auf Drackendorfer Flur

7. Tourismus

Beherbergungsbetriebe, Gäste, Betten/Schlafgelegenheiten und Kapazitätsauslastung

(Quelle: Thüringer Landesamt für Statistik, ab 2023 einschl. Camping)

	2026 p				2025	
	April	Mai	Juni	II. Quartal p		Jahr
Beherbergungsbetriebe insgesamt						
geöffnete Beherbergungsbetriebe	33	33	34	X	X	X
angebotene Betten/Schlafgelegenheiten	2 785	2 749	2 768	X	X	X
durchschnittliche Auslastung der angebotenen Betten/Schlafgelegenheiten in %	38,0	45,8	49,3	X	X	41,0
Ankünfte insgesamt	16 730	20 818	21 844	59 392	56 967	204 609
darunter: Auslandsgäste	1 299	1 645	1 955	4 899	4 566	18 955
Übernachtungen insgesamt	31 750	39 023	40 976	111 749	105 934	384 570
darunter: Auslandsgäste	3 631	4 157	5 939	13 727	11 475	49 121
durchschnittliche Aufenthaltsdauer in Tagen insgesamt	1,9	1,9	1,9	1,9	1,9	1,9
darunter: Auslandsgäste	2,8	2,5	2,9	2,8	2,5	2,6
darunter: Hotels (ohne Hotels garnis)						
geöffnete Hotels	10	10	10	X	X	X
angebotene Betten	1 472	1 472	1 472	X	X	X
durchschnittliche Auslastung der angebotenen Betten in %	43,0	51,4	54,9	X	X	44,5
Ankünfte insgesamt	10 309	12 808	12 994	36 111	32 854	124 736
darunter: Auslandsgäste	896	1 143	1 399	3 438	2 663	12 288
Übernachtungen insgesamt	18 981	23 459	24 255	66 695	58 332	226 507
darunter: Auslandsgäste	2 671	3 068	4 069	9 808	6 562	32 432
durchschnittliche Aufenthaltsdauer in Tagen insgesamt	1,8	1,8	1,9	1,8	1,8	1,8
darunter: Auslandsgäste	3,0	2,7	2,9	2,9	2,5	2,6
darunter: Gasthöfe						
geöffnete Gasthöfe	5	5	5	X	X	X
angebotene Betten	219	219	219	X	X	X
durchschnittliche Auslastung der angebotenen Betten in %	42,1	51,8	51,3	X	X	42,3
Ankünfte insgesamt	1 513	1 939	1 912	5 364	5 603	19 751
darunter: Auslandsgäste	115	114	101	330	465	1 798
Übernachtungen insgesamt	2 769	3 519	3 373	9 661	10 059	35 144
darunter: Auslandsgäste	300	233	220	753	845	3 458
durchschnittliche Aufenthaltsdauer in Tagen insgesamt	1,8	1,8	1,8	1,8	1,8	1,8
darunter: Auslandsgäste	2,6	2,0	2,2	2,3	1,8	1,9

8. Verkehr

8.1. Bestände Kraftfahrzeuge

(Quelle: Fachdienst Bürger- und Familienservice, Örtliches Fahrzeugregister)

8.1.1. Bestandsentwicklung Kraftfahrzeuge

aktive Kraftfahrzeuge	2026			2025		
	April	Mai	Juni	April	Mai	Juni
	Anzahl					
Kfz-Bestände insgesamt	52 518	52 517	52 676	52 457	52 510	52 606
davon:						
PKW	44 523	44 519	44 610	44 554	44 570	44 656
LKW	3 140	3 132	3 163	3 107	3 117	3 125
Busse	55	55	54	61	59	59
Zugmaschinen	546	548	551	539	540	536
Krafträder	3 449	3 455	3 489	3 400	3 425	3 438
sonstige Fahrzeuge	805	808	809	796	799	792
außerdem: Anhänger	4 713	4 707	4 716	4 694	4 694	4 703

8.1.2. Neuzulassung fabrikneuer Fahrzeuge

fabrikneue Fahrzeuge	2026				2025
	April	Mai	Juni	II. Quartal	Jahr
	Anzahl				
Neuzulassungen insgesamt [1)]	214	229	307	750	775	2 785
darunter:						
PKW	187	199	260	646	656	2 385
LKW	6	9	24	39	65	250
Krafträder	15	14	18	47	37	99

[1)] ohne Anhänger

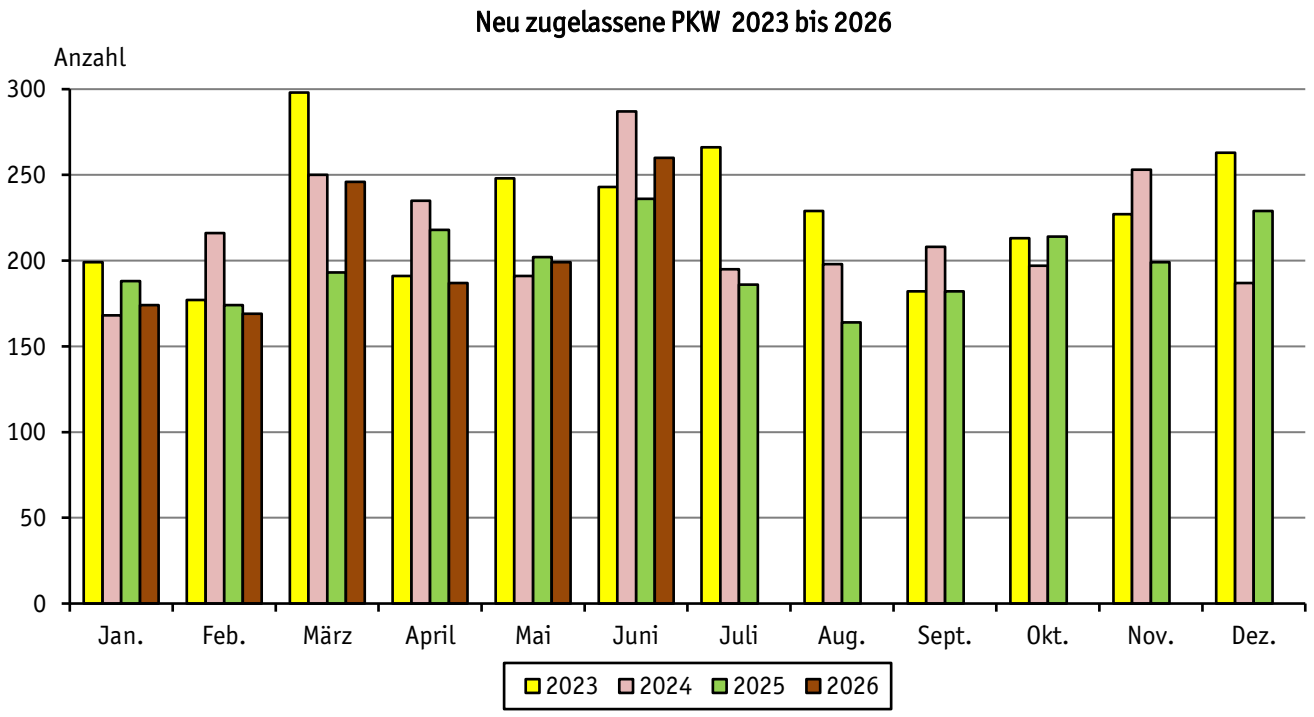

8.2. Erteilung von Fahrerlaubnissen

(Quelle: Fachdienst Bürger- und Familienservice/Fahrerlaubnisbehörde)

	2026				2025	
	April	Mai	Juni	II. Quartal		Jahr
	Anzahl					
erteilte/ausgestellte						
Fahrerlaubnisse	98	87	115	300	331	1 304
davon an: Männer	53	51	76	180	205	760
Frauen	45	36	39	120	126	544
Fahrerlaubnisse zur Fahrgastbeförderung	7	3	7	17	22	56
davon an: Männer	7	3	5	15	7	34
Frauen	--	--	2	2	15	22
Internationale Führerscheine	28	25	55	108	133	635
davon an: Männer	13	14	32	59	84	397
Frauen	15	11	23	49	49	238
Erweiterungen	16	17	31	64	60	249
davon an: Männer	11	15	22	48	45	187
Frauen	5	2	9	16	15	62

8.3. Straßenverkehrsunfälle

(Quelle: Thüringer Landesamt für Statistik)

Unfallkategorie --- Verunglückte Personen	2026 p				Zu- (+) bzw. Abnahme (-) gegenüber I. Qua. 2026	2025	
	April	Mai	Juni	II. Quartal		II. Quartal	Jahr
	Anzahl						
Unfälle insgesamt	178	247	242	667	29	549	2 611
davon:							
Unfälle mit Personenschaden insgesamt	14	23	19	56	8	64	276
Unfälle mit nur Sachschaden insgesamt	164	224	223	611	21	485	2 335
davon:							
schwerwiegende Unfälle mit Sachschaden [1)]	3	7	2	12	- 5	7	77
übrige Sachschadensunfälle	161	217	221	599	26	478	2 258
Verunglückte Personen insgesamt	19	27	20	66	9	77	333
davon: getötete Personen	--	--	--	--	- 2	1	2
verletzte Personen	19	27	20	66	11	76	331
davon: schwerverletzte Personen	2	7	1	10	8	6	27
leichtverletzte Personen	17	20	19	56	3	70	304

[1)] Straftatbestand oder Ordnungswidrigkeit und gleichzeitig mindestens ein Kfz nicht mehr fahrbereit

8.4. Stadtlinienverkehr
(Quelle: Jenaer Nahverkehr GmbH)

Stadtlinienverkehr	Mengen-einheit	2026	2025	
		II. Quartal		Jahr
Fahrzeugbestand im Durchschnitt				
Straßenbahnen	Anzahl	43	42	43
Omnibusse einschl. Midibusse	Anzahl	46	52	51
Gefahrene Wagenkilometer				
Straßenbahnen	1 000 km	489	491	1 956
Omnibusse einschl. Midibusse	1 000 km	410	468	1 834

9. Umwelt und Energie

9.1. Immissionen und Lufttemperatur
(Quelle: Thüringer Landesamt für Umwelt, Bergbau und Naturschutz)

9.1.1. Ozon, Staub, Stickstoffdioxid
(Angaben in µg/m³ Luft)

Monatsmittel am Messort	2026			2025		
	April	Mai	Juni	April	Mai	Juni
Dammstr.						
Ozon (O_3)	59	59	65	58 r	66 r	70 r
Staub	13	13	16	15	16	14
Stickstoffdioxid (NO_2)	9	6	5	9	8	6
Westbahnhofstr.						
Stickstoffdioxid (NO_2)	19	16	14	20	18	15

Ozon: Informationsschwelle: 180 µg/m³ als 1-h-Mittelwert, Alarmschwelle: 240 µg/m³ als 1-h-Mittelwert
Staub: Grenzwert für menschliche Gesundheit: 50 µg/m³ als Tagesmittelwert (35 Überschreitungen im Jahr sind zulässig)
Stickstoffdioxid: Kurzzeit-Grenzwert für Schutz der menschlichen Gesundheit von 200 µg/m³ (einzuhalten ab 2010)

9.1.2. Lufttemperatur und Relative Luftfeuchte
(Angaben in °C und %)

Messort Dammstr.	2026			2025		
	April	Mai	Juni	April	Mai	Juni
Temperatur						
Monatsminimum der 1-h-Mittel	- 1,5	2,6	7,8	- 2,0	2,4	7,8
Monatsminimum der Tagesmittel	5,6	7,0	14,1	2,9	9,2	15,1
Monatsmittel	9,9	15,2	21,1	11,3	13,9	20,1
Monatsmaximum der 1-h-Mittel	22,6	31,0	40,2	26,5	30,2	33,9
Monatsmaximum der Tagesmittel	15,3	22,0	31,0	18,2	21,8	25,7
Relative Luftfeuchte						
Monatsmaximum der 1-h-Mittel	96	97	99	98	98	97
Monatsmaximum der Tagesmittel	90	95	85	92	88	88
Monatsmittelwert	65	70	68	69	65	63

9.2. Ver- und Entsorgung

Rundungsdifferenzen wurden nicht ausgeglichen

9.2.1. Elektrizitätsverteilung

(Quelle: Stadtwerke Jena Netze GmbH)

	2026				2025	
	April	Mai	Juni	II. Quartal		Jahr
	Megawattstunden					
Elektrizitätsnetzbezug	36 381	43 592	42 534	122 507	116 414	487 584
Netzabgabe an: Kunden mit Leistungsmessung						
(Sondervertragskunden)	23 728	30 976	31 049	85 753	80 894	316 713
Kunden ohne Leistungsmessung						
(Privathaushalte und Gewerbe)	11 766	11 553	10 447	33 766	32 679	150 302

9.2.2. Erdgasverteilung

(Quelle: Stadtwerke Jena Netze GmbH)

	2026				2025	
	April	Mai	Juni	II. Quartal		Jahr
	Megawattstunden					
Netzbezug	118 309	73 300	47 217	238 826	217 184	1 376 161
Netzabgabe an: Heizkraftwerk Jena-Winzerla	73 843	40 807	25 577	140 227	132 040	842 644
Kunden mit Leistungsmessung						
(Sondervertragskunden)	18 518	17 282	14 981	50 781	40 977	191 408
Kunden ohne Leistungsmessung						
(Privathaushalte und Gewerbe)	25 948	15 211	6 660	47 819	44 167	342 108
darunter: Privathaushalte	21 568	12 643	5 536	39 747	37 438	284 750

9.2.3. Fernwärmeversorgung

(Quelle: Stadtwerke Jena Netze GmbH)

	2026				2025	
	April	Mai	Juni	II. Quartal		Jahr
	Megawattstunden					
Bezug	32 700	22 154	14 380	69 234	69 093	420 100
Fernwärmeabgabe	27 229	16 683	8 909	52 821	50 597	347 015

9.2.4. Wasserversorgung und Abwasserentsorgung

(Quelle: Stadtwerke Energie Jena-Pößneck GmbH/JenaWasser)

	2026 p	2025	
	II. Quartal		Jahr
	1 000 m^3		
Abgabe Wasser Verbandsgebiet	1 463	1 522	5 908
darunter: Versorgungsgebiet Jena	1 289	1 343	5 235
Entsorgung Abwasser Verbandsgebiet	1 685	1 827	6 913
darunter: Versorgungsgebiet Jena	1 290	1 352	5 383

9.2.5. Müllabfuhr

(Quelle: Kommunalservice Jena)

	2026				2025	
	April	Mai	Juni	II. Quartal		Jahr
	Tonnen					
Müll/Sperrmüll insgesamt	1 506	1 460	1 554	4 520	4 454	17 609
davon: Hausmüll	1 215	1 172	1 283	3 670	3 588	14 321
Sperrmüll [1)]	292	289	270	851	866	3 288
Biomüll	861	1 033	1 143	3 038	3 061	10 704

[1)] zusammen mit Sperrmüll eingesammelte Stoffe wie Holz, Schrott und großvolumige Kunststoffe

10. Ordnung und Sicherheit

Rettungsdienst und Feuerwehr

(Quelle: Fachdienst Feuerwehr)

		2026				2025	
		April	Mai	Juni	II. Quartal		Jahr
Berufs-	**Brandeinsätze insgesamt**	55	52	67	174	165	618
feuerwehr	davon: Großbrände	--	--	--	--	1	1
und	Mittelbrände	--	2	2	4	1	5
Freiwillige	Kleinbrände	26	24	13	63	73	235
Feuer-	Fehlalarmierungen	29	26	52	107	90	377
wehren	Personenschäden	1	1	--	2	5	20
	davon: verletzt	1	1	--	2	5	20
	tot	--	--	--	--	--	--
	Katastropheneinsätze	--	--	--	--	--	--
	Technische Hilfeleistungen	129	124	108	361	350	1 328
	darunter: Fehlalarmierungen	15	21	21	57	51	197
	Personenschäden	2	--	1	3	41	201
	davon: verletzt	2	--	1	3	32	168
	tot	--	--	--	--	9	33
Einsätze im	Rettungseinsätze	1 205	1 296	1 230	3 731	3 154	12 590
Rettungs-	Krankentransportwagen	640	557	612	1 809	1 809	7 484
dienst	Notarzteinsatzfahrzeuge	440	449	393	1 282	1 220	4 869
	Rettungshubschrauber	218	220	267	705	672	2 365
	Fehleinsätze Rettungsdienst	193	157	145	495	518	2 047

11. Gesundheit

Belegung nach Kliniken um Mitternacht und teilstationär im II. Quartal
(Quelle: Universitätsklinikum Jena, alle Werte vorläufig)

Fachabteilung	Verweildauer		vollstationäre Fallzahl		vollstationäre Tage		teilstationäre Tage	
	2026	2025	2026	2025	2026	2025	2026	2025
	Tage		Anzahl		Tage		Tage	
Augenheilkunde	2,2	2,4	667	589	1 486	1 403	--	3
Anästhesiologie und Intensivtherapie	5,1	5,2	977	916	4 960	4 719	493	389
Allgemeine, viszerale und Gefäßchirurgie	6,3	6,8	934	867	5 929	5 863	3	2
Herz- und Thoraxchirurgie	7,7	8,2	479	396	3 679	3 264	2	--
Kinderchirurgie	2,9	3,0	258	234	736	699	--	--
Neurochirurgie	5,2	5,2	359	335	1 865	1 741	--	--
Unfallchirurgie	7,3	7,8	735	738	5 366	5 743	--	--
Hautkrankheiten	4,5	4,7	431	424	1 954	2 013	1 672	1 659
Frauenheilkunde	3,2	3,5	414	347	1 326	1 226	2	2
Geburtshilfe	4,0	4,6	432	402	1 744	1 856	40	39
Hals-, Nasen- und Ohrenheilkunde	3,4	3,2	449	513	1 539	1 645	817	833
Allgemeine Pädiatrie	4,2	4,6	531	502	2 228	2 301	521	507
Neonatologie	6,1	7,1	246	233	1 499	1 645	31	46
Neuropädiatrie	3,3	3,3	191	172	625	562	16	20
Innere Medizin I	5,6	5,3	1 388	1 439	7 721	7 622	--	--
Innere Medizin II	7,5	7,5	1 042	1 024	7 773	7 665	528	526
Innere Medizin III	4,6	5,1	952	890	4 424	4 528	1 029	858
Innere Medizin IV	4,2	4,6	881	835	3 717	3 880	248	223
Innere Medizin V	4,7	4,9	322	291	1 505	1 440	--	--
Neurologie	5,1	5,5	1 048	1 023	5 396	5 616	1 878	1 728
Psychiatrie	18,7	20,5	629	561	11 749	11 499	3 680	2 965
Psychosomatik	29,4	32,5	44	41	1 295	1 334	1 860	2 014
Kinder- und Jugendpsychiatrie	20,3	18,9	115	116	2 329	2 194	1 262	1 172
Nuklearmedizin	4,3	4,0	145	184	630	731	--	--
Strahlentherapie	5,0	6,5	360	267	1 783	1 724	--	2
Urologie	4,9	4,8	566	517	2 753	2 505	--	1
Mund-, Kiefer- und Gesichtschirurgie	4,5	4,4	395	394	1 790	1 732	--	--
Geriatrie	13,2	14,1	157	145	2 073	2 039	238	134
insgesamt ohne interne Verlegungen	6,6	6,9	13 618	12 958	89 874	89 189	14 320	13 123

12. Soziales

12.1. Alleinerziehende und Kinder in Bedarfsgemeinschaften

(Quelle: Statistik der Bundesagentur für Arbeit)

Stadt Jena	2026			2025		
	April	Mai	Juni	April	Mai	Juni
Bedarfsgemeinschaften (BG) mit Kindern unter 18 Jahre	824	819	817	891	895	883
davon: mit 1 Kind	453	452	450	493	501	486
mit 2 Kindern	237	237	236	254	245	248
mit 3 Kindern	87	85	87	92	95	95
mit 4 Kindern	36	35	33	40	41	41
mit 5 und mehr Kindern	11	10	11	12	13	13
Bedarfsgemeinschaften Alleinerziehende	517	518	511	563	555	555
davon: mit 1 Kind	333	334	328	356	351	349
mit 2 Kindern	130	133	132	152	147	149
mit 3 und mehr Kindern	54	51	51	55	57	57
Erwerbsfähige Leistungsberechtigte (ELB)						
Alleinerziehende insgesamt	510	511	503	552	548	548
davon: Frauen	456	458	448	499	495	493
Männer	54	53	55	53	53	55
davon: unter 25 Jahre	35	36	32	42	39	39
25 Jahre und älter	475	475	471	510	509	509
Nicht Erwerbsfähige Leistungsberechtigte (NEF)						
darunter: unter 3 Jahre	186	177	181	198	200	197
3 bis unter 6 Jahre	208	214	217	246	250	243
6 bis unter 15 Jahre	670	668	657	680	688	700
Kinder ohne Leistungsanspruch (KOL)	90	96	92	92	94	94
SGB II-Hilfequote - NEF-Quote [1)]	7,6	7,6	7,6	7,9	8,0	8,0

[1)] Zur Berechnung der NEF-Quote werden die Nicht Erwerbsfähigen Leistungsberechtigten (NEF) im Alter von unter 15 Jahren zur Bevölkerung im Alter von unter 15 Jahren ins Verhältnis gesetzt.

Daten nach dreimonatiger Wartezeit

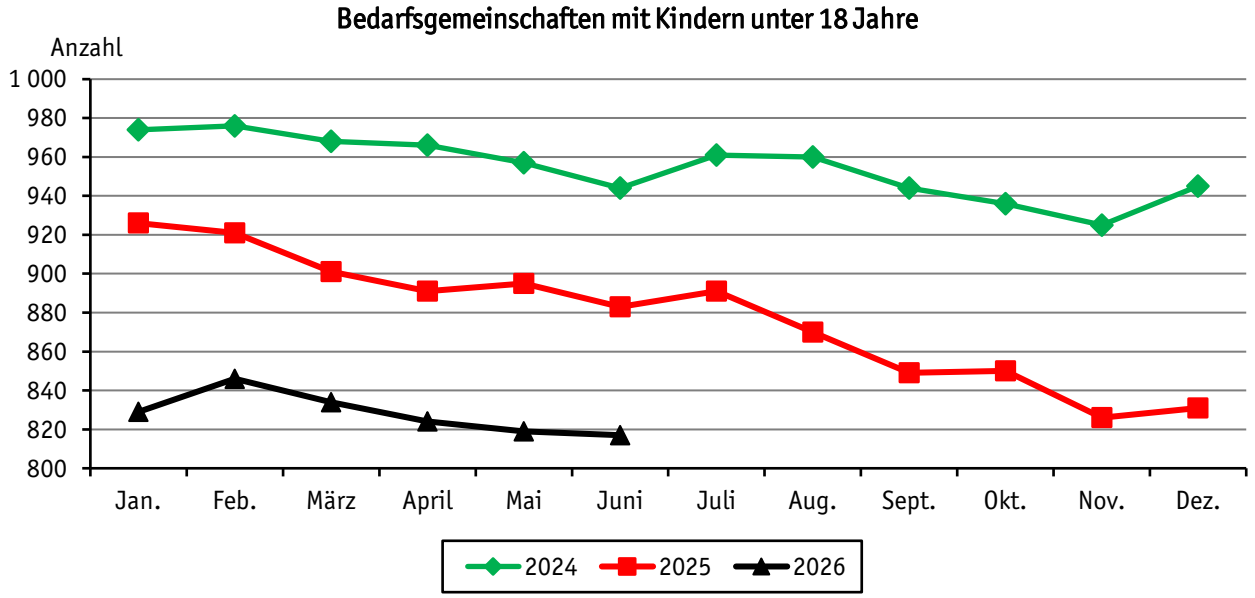

12.2. Empfängerinnen/Empfänger von Asylbewerberleistungen

(Quelle: Thüringer Landesamt für Statistik)

Hinweis: Ab Berichtjahr 2020 erfolgt die Veröffentlichung der Ergebnisse der Empfänger von Leistungen nach dem Asylbewerberleistungsgesetz unter Einsatz des Geheimhaltungsverfahrens der 5er-Rundung.

12.2.1. Empfängerinnen/Empfänger von Regelleistungen

Stichtag: 31.12.	Empfängerinnen/Empfänger von Regelleistungen			erhalten:	
	insgesamt	von insgesamt sind		Grundleistungen	laufende Hilfe zum Lebensunterhalt
		männlich	weiblich		
2011	23	10	13	7	16
2012	65	39	26	51	14
2013	72	35	37	72	--
2014	224	129	95	217	7
2015	1 221	853	368	1 188	33
2016 [1)]	590	394	196	561	29
2017	467	301	166	192	275
2018	329	202	127	152	177
2019	319	176	143	188	131
2020	315	175	140	165	150
2021	390	215	175	265	125
2022	515	295	220	420	95
2023	560	320	240	365	195
2024	700	395	300	495	200
2025	635	360	275	460	175

[1)] Untererfassung der Empfängerinnen/Empfänger in Aufnahmeeinrichtungen

12.2.2. Empfängerinnen/Empfänger von Asylbewerberleistungen (Regelleistungen) nach Altersgruppen

Stichtag: 31.12.	2017	2018	2019	2020	2021	2022	2023	2024	2025
Empfängerinnen/Empfänger insgesamt	467	329	319	315	390	515	560	700	635
im Alter von ... bis unter ... Jahren									
0 - 7	81	55	55	55	65	90	85	85	90
7 - 18	69	42	39	50	70	85	125	135	95
18 - 25	121	73	58	55	65	80	75	120	120
25 - 50	168	126	126	130	160	215	240	295	270
50 - 65	22	26	30	20	20	25	20	35	35
65 und älter	6	7	11	5	10	15	15	30	20

12.2.3. Empfängerinnen/Empfänger von Asylbewerberleistungen (Regelleistungen) nach der Herkunft

Stichtag: 31.12.	2017	2018	2019	2020	2021	2022	2023	2024	2025
Empfängerinnen/Empfänger insgesamt	467	329	319	315	390	515	560	700	635
Europa	73	32	43	50	70	155	130	175	155
Afrika	29	.	38	25	35	60	70	105	105
Asien	363	283	235	240	280	295	355	415	365
Amerika, übrige Staaten, staatenlos, ungeklärt, ohne Angabe	2	.	3	--	5	5	5	5	5

12.3. Sozialhilfe

(Quelle: Thüringer Landesamt für Statistik)

Hinweis: Ab Berichtsjahr 2020 erfolgt die Veröffentlichung der Ergebnisse der Sozialberichterstattung unter Einsatz des Geheimhaltungsverfahrens der 5er-Rundung.
Rundungsdifferenzen wurden nicht ausgeglichen

12.3.1. Empfängerinnen/Empfänger von Leistungen nach dem 5. bis 9. Kapitel SGB XII

Jahr	Empfänge-rinnen/ Empfänger insgesamt [1]	darunter am 31.12.	je 1 000 der mittleren Wohn-bevölkerung	von Empfängerinnen/Empfänger insgesamt nach		
				5. Kapitel	7. Kapitel	8. und 9. Kapitel
				SGB XII		
				Hilfen zur Gesund-heit [2]	Hilfe zur Pflege	Hilfe zur Überwindung besond. sozialer Schwierigkeiten und Hilfe in anderen Lebenslagen
	Personen					
2020	550	425	5,0	5	455	90
2021	575	435	5,2	5	485	85
2022	550	395	5,0	15	450	85
2023	580	435	5,2	20	485	80
2024	690	495	6,3	20	570	105
2025	760	565	6,9	15	660	85

[1] ohne Mehrfachzählungen

[2] unmittelbar vom örtlichen Träger der Sozialhilfe erbrachte Leistungen

12.3.2. Empfängerinnen/Empfänger von Hilfe zum Lebensunterhalt

12.3.2.1. Empfängerinnen/Empfänger von Hilfe zum Lebensunterhalt insgesamt nach Wohnsitzkreis der Hilfeempfänger

31.12.	Empfänger insgesamt	von insgesamt sind		im Alter von ... bis unter ... Jahren					
		männlich	weiblich	0 - 7	7 - 18	18 - 25	25 - 50	50 - 65	65 u. mehr
	Personen								
2010	349	195	154	5	14	34	142	101	53
2011	323	177	146	2	17	27	121	98	58
2012	318	172	146	4	16	16	123	102	57
2013	324	170	154	6	16	8	130	103	61
2014	340	189	151	14	16	11	140	103	56
2015	313	180	133	13	25	10	121	83	61
2016	326	187	139	9	27	9	116	107	58
2017	334	197	137	14	28	14	118	96	64
2018	318	190	128	12	19	18	115	87	67
2019	259	152	107	12	15	25	100	78	29
2020	205	130	80	5	15	10	70	70	35
2021	175	105	70	--	10	10	60	60	35
2022	200	120	80	5	20	5	60	65	45
2023	200	120	80	5	20	10	55	60	55
2024	200	115	85	--	15	10	50	65	60
2025	195	100	95	--	15	15	50	65	50

12.3.2.2. Empfängerinnen/Empfänger von Hilfe zum Lebensunterhalt außerhalb von Einrichtungen

31.12.	Empfänger insgesamt	von insgesamt sind		im Alter von ... bis unter ... Jahren						Ausländer
		männlich	weiblich	0 - 7	7 - 18	18 - 25	25 - 50	50 - 65	65 u. mehr	
	Personen									
2010	178	108	70	5	14	7	85	67	--	4
2011	148	91	57	2	16	3	67	60	--	--
2012	160	97	63	4	15	3	71	65	2	2
2013	155	91	64	6	15	1	72	61	--	2
2014	178	109	69	14	16	1	84	63	--	3
2015	153	96	57	13	24	1	67	48	--	6
2016	183	109	74	9	26	1	67	73	7	15
2017	187	112	75	14	27	3	66	70	7	16
2018	168	102	66	12	19	3	65	58	11	16
2019	143	85	58	12	15	8	56	51	1	16
2020	160	100	60	5	15	10	70	55	5	15
2021	125	75	50	--	10	10	55	45	5	10
2022	150	90	60	5	20	5	60	50	10	35
2023	140	80	60	5	20	10	55	45	10	30
2024	140	80	60	--	15	10	50	55	5	40
2025	145	75	75	--	15	15	50	55	15	45

12.3.2.3. Empfängerinnen/Empfänger und Personengemeinschaften mit Empfängerinnen/Empfängern von Hilfe zum Lebensunterhalt (3. Kapitel SGB XII)

31.12.	Empfängerinnen/Empfänger			Personengemeinschaften [1]		
	insgesamt	in Einrichtungen	außerhalb von Einrichtungen	insgesamt	in Einrichtungen	außerhalb von Einrichtungen
	Personen					
2010	469	292	177	457	292	165
2011	440	290	150	433	290	143
2012	434	271	163	427	271	156
2013	451	291	160	440	291	149
2014	464	282	182	449	282	167
2015	437	282	155	422	282	140
2016	415	232	183	402	232	170
2017	435	250	185	426	250	176
2018	420	253	167	408	253	155
2019	365	224	141	354	224	130
2020	235	55	180	225	55	170
2021	195	55	140	195	55	135
2022	215	55	160	210	55	155
2023	220	70	150	215	70	145
2024	225	75	150	220	75	145
2025	220	65	155	215	65	150

[1] Bei den Personengemeinschaften (bis 2014: Bedarfsgemeinschaften) handelt es sich um die Personen eines Haushaltes, für die eine gemeinsame Bedarfsberechnung erfolgt.

12.3.3. Ausgaben und Einnahmen der Sozialhilfe

Jahr	Bruttoausgaben			Einnahmen	Nettoausgaben	
	insgesamt	davon für			insgesamt	je Einwohner der mittleren Bevölkerung
		Hilfe zum Lebensunterhalt	Leistungen nach dem 5. bis 9. Kapitel SGB XII			
	1 000 Euro					Euro
2020	10 482	1 678	8 804	4 210	6 272	56,49
2021	11 379	1 409	9 970	4 680	6 698	60,56
2022	9 829	1 397	8 432	4 755	5 073	45,77
2023	12 853	1 624	11 230	5 208	7 646	68,89
2024	16 312	1 801	14 510	6 507	9 805	89,21
2025	19 163	1 838	17 325	8 002	11 161	101,89

12.3.4. Eingliederungshilfe nach dem SGB IX

12.3.4.1. Empfängerinnen/Empfänger von Eingliederungshilfe nach dem SGB IX nach ausgewählten Merkmalen

Jahr	Empfängerinnen/Empfänger von Eingliederungshilfe nach dem SGB IX							
	insgesamt [1]	darunter: Empfängerinnen/ Empfänger am 31.12.	je 1 000 der mittleren Bevölkerung	Durchschnittsalter	hierunter Leistungen [2] zur			
					medizinischen Rehabilitation	Teilhabe am Arbeitsleben	Teilhabe an Bildung	sozialen Teilhabe
	Personen							
2020	1 730	1 415	15,6	33,0	75	330	165	1 415
2021	1 785	1 550	16,1	33,5	40	330	180	1 495
2022	1 835	1 560	16,6	33,4	15	325	170	1 540
2023	1 825	1 605	16,4	34,1	5	320	165	1 565
2024	1 925	1 710	17,5	34,4	--	325	185	1 650
2025	1 970	1 710	18,0	34,4	--	325	195	1 700

[1] ohne Mehrfachzählungen

[2] Empfänger verschiedener Leistungen werden bei jeder Leistungsart gezählt.

12.3.4.2. Ausgaben und Einnahmen der Eingliederungshilfe nach dem SGB IX nach ausgewählten Merkmalen

Jahr	Bruttoausgaben					Einnahmen	Nettoausgaben	
	insgesamt	darunter für Leistungen zur					insgesamt	je Einwohnerin/ Einwohner der mittleren Wohnbevölkerung
		medizinischen Rehabilitation	Teilhabe am Arbeitsleben	Teilhabe an Bildung	sozialen Teilhabe			
	1 000 Euro							Euro
2020	25 756	522	4 366	3 436	16 353	1 615	24 141	217,41
2021	31 012	377	4 963	3 089	21 056	879	30 132	272,40
2022	33 982	138	5 398	4 179	22 503	916	33 065	298,30
2023	35 013	77	5 681	4 272	23 106	848	34 165	307,82
2024	41 443	12	5 977	5 565	27 426	869	40 575	369,19
2025	44 910	10	6 142	6 427	30 060	1 278	43 632	398,32

12.4. Kinderbetreuung

12.4.1. Tageseinrichtungen für Kinder und öffentlich geförderte Kindertagespflege
(Quelle: Thüringer Landesamt für Statistik, Stichtag: 1.3.)

12.4.1.1. Betreute Kinder in Tageseinrichtungen für Kinder und in öffentlich geförderter Kindertagespflege

Kreisfreie Städte	2018	2019 [2]	2020	2021	2022	2023 [3]	2024	2025	2026
	betreute Kinder insgesamt [1]								
Erfurt	9 980	10 029	10 004	9 917	9 845	9 865	9 540	8 908	8 332
Gera	3 952	3 949	3 889	3 899	3 823	3 882	3 789	3 660	3 470
Jena	**5 782**	**5 744**	**5 767**	**5 618**	**5 475**	**5 348**	**5 054**	**4 745**	**4 478**
Suhl	1 251	1 329	1 297	1 198	1 159	1 138	1 126	1 050	1 003
Weimar	3 243	3 315	3 364	3 287	3 217	3 127	2 990	2 800	2 559

[1] ohne Kinder in öffentlich geförderter Kindertagespflege, die zusätzlich eine Kindertageseinrichtung oder eine Ganztagsschule besuchen (2026 war es in Jena kein Kind)

[2] 2019 ohne Angaben einer Ende 2018 eröffneten Kindertagesstätte in Jena

[3] 2023 ohne Angaben einer Ende 2022 eröffneten Kindertagesstätte in Jena

Betreute Kinder in Tageseinrichtungen und Kindertagespflege in Jena am 1.3.

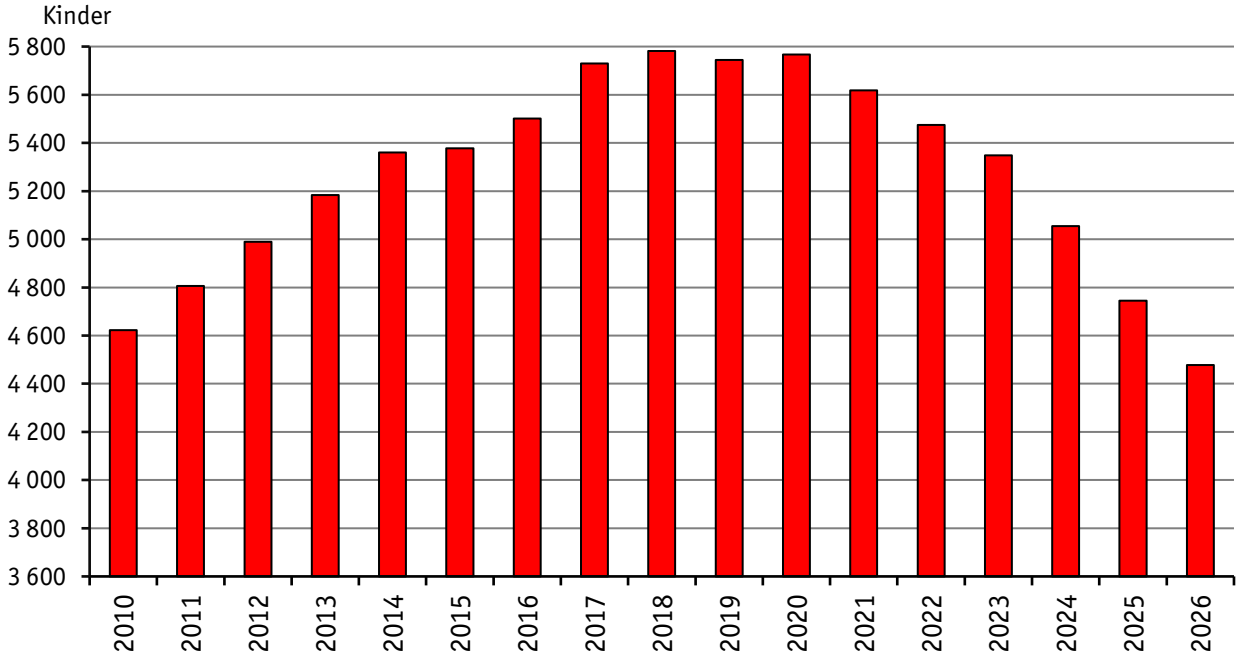

12.4.1.2. In Tageseinrichtungen für Kinder und in öffentlich geförderter Kindertagespflege betreute Kinder nach dem Alter

Kreisfreie Städte	Betreute Kinder insgesamt		davon: im Alter von ... bis unter ... Jahren							
			unter 2		2 - 3		3 - 6		6 - 14	
	2026	2025	2026	2025	2026	2025	2026	2025	2026	2025
Erfurt	8 332	8 908	907	1 005	1 325	1 400	4 948	5 265	1 152	1 238
Gera	3 470	3 660	337	395	517	541	2 091	2 155	525	569
Jena	**4 478**	**4 745**	**520**	**576**	**714**	**721**	**2 614**	**2 828**	**630**	**620**
Suhl	1 003	1 050	110	123	157	180	618	613	118	134
Weimar	2 559	2 800	275	313	376	434	1 534	1 656	374	397

12.4.1.3. Besuchsquote der Kinder in Tageseinrichtungen für Kinder und in öffentlich geförderter Kindertagespflege

Kreisfreie Städte	Besuchsquote der Kinder in % im Alter von ... bis unter ... Jahren					
	unter 2		2 - 3		3 - 6	
	2026	2025	2026	2025	2026	2025
Erfurt	33,7	33,7	89,6	90,4	97,8	96,8
Gera	30,1	33,1	84,9	80,1	93,6	91,2
Jena	**37,4**	**39,3**	**99,0**	**92,7**	**100,5**	**101,9**
Suhl	33,6	34,5	98,1	80,0	92,4	89,8
Weimar	36,4	38,5	88,7	88,4	98,0	101,4

Besuchsquote - Anzahl der betreuten Kinder bezogen auf alle Kinder entsprechenden Alters am 31.12.2024 und 31.12.2025

12.4.1.4. Tageseinrichtungen für Kinder

12.4.1.4.1 Anzahl der Tageseinrichtungen

Kreisfreie Städte	2026			2025		
	Tageseinrichtungen	dar.: integrative Einrichtung	genehmigte Plätze	Tageseinrichtungen	dar.: integrative Einrichtung	genehmigte Plätze
Erfurt	106	23	10 151	107	22	10 293
Gera	41	25	4 217	41	22	4 359
Jena	**70**	**34**	**5 615**	**72**	**38**	**5 807**
Suhl	15	3	1 348	15	3	1 348
Weimar	38	12	3 371	38	12	3 376

12.4.1.4.2 Tageseinrichtungen nach Anzahl der Gruppen 2026

Kreisfreie Städte	Tageseinrichtungen insgesamt	davon: nach Anzahl der Gruppen						
		1	2	3	4	5	6 und mehr	ohne Gruppen
Erfurt	106	1	13	17	18	11	27	19
Gera	41	--	4	10	6	2	19	--
Jena	**70**	**--**	**18**	**11**	**11**	**7**	**15**	**8**
Suhl	15	--	--	2	3	3	6	1
Weimar	38	4	4	5	7	4	7	7

12.4.1.4.3 In Tageseinrichtungen betreute Kinder nach dem Alter 2026

Kreisfreie Städte	Betreute Kinder insgesamt	davon: im Alter von ... bis unter ... Jahren						
		unter 1	1 - 2	2 - 3	3 - 4	4 - 5	5 - 6	6 - 14
Erfurt	8 160	37	766	1 268	1 478	1 666	1 796	1 149
Gera	3 456	6	324	510	626	723	742	525
Jena	**4 436**	**7**	**498**	**689**	**750**	**923**	**939**	**630**
Suhl	1 003	5	105	157	188	206	224	118
Weimar	2 524	16	244	359	445	534	552	374

12.4.1.4.4 Besuchsquote der Kinder im Alter unter 6 Jahren in Tageseinrichtungen 2026

Kreisfreie Städte	Betreute Kinder unter 6 Jahre	davon: im Alter von ... bis unter ... Jahren					
		unter 1	1 - 2	2 - 3	3 - 4	4 - 5	5 - 6
Erfurt	75,9	2,8	54,9	85,7	97,5	95,2	100,2
Gera	73,9	1,1	55,1	83,7	92,7	93,2	94,6
Jena	**80,8**	**1,1**	**66,8**	**95,6**	**96,0**	**100,0**	**104,7**
Suhl	76,6	3,3	60,0	98,1	90,4	89,6	97,0
Weimar	78,3	4,3	63,9	84,7	90,1	101,7	100,9

Besuchsquote - Anzahl der betreuten Kinder in Tageseinrichtungen bezogen auf alle Kinder entsprechenden Alters am 31.12.2025

12.4.1.4.5 Betreute Kinder in Tageseinrichtungen nach Altersgruppen

Kreisfreie Städte	Betreute Kinder insgesamt		davon: im Alter von ... bis unter ... Jahren							
			unter 2		2 - 3		3 - 6		6 - 14	
	2026	2025	2026	2025	2026	2025	2026	2025	2026	2025
Erfurt	8 160	8 723	803	871	1 268	1 359	4 940	5 255	1 149	1 238
Gera	3 456	3 644	330	390	510	530	2 091	2 155	525	569
Jena	**4 436**	**4 670**	**505**	**534**	**689**	**689**	**2 612**	**2 827**	**630**	**620**
Suhl	1 003	1 050	110	123	157	180	618	613	118	134
Weimar	2 524	2 759	260	293	359	419	1 531	1 650	374	397

12.4.1.4.6 Besuchsquote der Kinder in Tageseinrichtungen

Kreisfreie Städte	Besuchsquote der Kinder in % im Alter von ... bis unter ... Jahren					
	unter 2		2 - 3		3 - 6	
	2026	2025	2026	2025	2026	2025
Erfurt	29,8	29,2	85,7	87,7	97,7	96,6
Gera	29,5	32,7	83,7	78,5	93,6	91,2
Jena	**36,3**	**36,5**	**95,6**	**88,6**	**100,4**	**101,9**
Suhl	33,6	34,5	98,1	80,0	92,4	89,8
Weimar	34,4	36,0	84,7	85,3	97,8	101,0

Besuchsquote - Anzahl der betreuten Kinder bezogen auf alle Kinder entsprechenden Alters am 31.12.2024 und 31.12.2025

12.4.1.4.7 Betreuungszeiten in Tageseinrichtungen

Kreisfreie Städte	Betreute Kinder insgesamt		darunter: mit Ganztagsbetreuung [1]		dar.: mit Betreuungszeit 45 und mehr Stunden [2]		Kinder mit Mittagsverpflegung	
	2026	2025	2026	2025	2026	2025	2026	2025
Erfurt	8 160	8 723	8 060	8 621	7 758	8 369	8 129	8 689
Gera	3 456	3 644	3 312	3 576	3 312	3 522	3 446	3 638
Jena	**4 436**	**4 670**	**4 340**	**4 574**	**4 336**	**4 571**	**4 423**	**4 656**
Suhl	1 003	1 050	983	1 027	966	989	1 000	1 045
Weimar	2 524	2 759	2 240	2 422	931	1 175	2 503	2 745

[1] mit einer durchgehenden Betreuungszeit von mehr als 7 Stunden pro Betreuungstag

[2] mit einer vertraglich vereinbarten Betreuungszeit von 45 und mehr Stunden pro Woche

Kreisfreie Städte	Betreute Kinder mit einer vertraglich vereinbarten Betreuungszeit in Stunden pro Woche									
	bis zu 25		mehr als 25 bis zu 35		mehr als 35					
					zusammen		36 bis unter 45		45 und mehr	
	2026	2025	2026	2025	2026	2025	2026	2025	2026	2025
Erfurt	53	57	47	45	8 060	8 621	302	252	7 758	8 369
Gera	6	3	138	65	3 312	3 576	--	54	3 312	3 522
Jena	**34**	**38**	**62**	**58**	**4 340**	**4 574**	**4**	**3**	**4 336**	**4 571**
Suhl	7	12	13	11	983	1 027	17	38	966	989
Weimar	67	54	218	283	2 239	2 422	1 308	1 247	931	1 175

12.4.1.4.8 In Tageseinrichtungen tätige Personen nach dem Alter

Kreisfreie Städte	Tätige Personen insgesamt		darunter: pädagogisches Personal		davon: im Alter von ... bis unter ... Jahren									
					unter 35		35 - 45		45 - 55		55 - 60		60 und mehr	
	2026	2025	2026	2025	2026	2025	2026	2025	2026	2025	2026	2025	2026	2025
Erfurt	1 841	1 862	1 559	1 567	578	618	528	492	179	179	133	143	141	135
Gera	751	753	643	638	222	241	209	184	74	72	79	77	59	64
Jena	**1 054**	**1 050**	**911**	**906**	**314**	**311**	**280**	**270**	**160**	**160**	**79**	**92**	**78**	**73**
Suhl	239	257	190	196	66	71	52	46	21	19	23	31	28	29
Weimar	557	565	477	492	127	145	171	178	87	79	44	49	48	41

12.4.1.4.9 In Tageseinrichtungen tätige Personen nach Geschlecht und Arbeitsbereichen

Kreisfreie Städte	Tätige Personen						davon:							
	insgesamt		davon:				pädagogisches Personal		Leitungs-personal		Verwaltungs-personal		hauswirtschaftliches/technisches Personal	
			männlich		weiblich		im ersten Arbeitsbereich							
	2026	2025	2026	2025	2026	2025	2026	2025	2026	2025	2026	2025	2026	2025
Erfurt	1 841	1 862	261	260	1 580	1 602	1 559	1 567	94	103	23	22	165	170
Gera	751	753	89	98	662	655	643	638	36	39	3	4	69	72
Jena	**1 054**	**1 050**	**168**	**163**	**886**	**887**	**911**	**906**	**55**	**57**	**6**	**6**	**82**	**81**
Suhl	239	257	21	22	218	235	190	196	10	12	2	3	37	46
Weimar	557	565	87	88	470	477	477	492	30	28	2	6	48	39

12.4.1.4.10 In Tageseinrichtungen tätiges pädagogisches, Leitungs- und Verwaltungspersonal nach Beschäftigungsumfang

Kreisfreie Städte	Tätige Personen insgesamt		davon nach Anzahl der vertraglich vereinbarten Wochenstunden								Rechnerische Zahl der Vollzeitstellen		darunter: pädagogisches Personal	
			unter 30		30 bis unter 35		35 bis unter 40		40 und mehr					
	2026	2025	2026	2025	2026	2025	2026	2025	2026	2025	2026	2025	2026	2025
Erfurt	1 676	1 692	133	133	348	343	1 164	1 167	31	49	1 483	1 504	1 388	1 405
Gera	682	681	42	42	110	77	485	512	45	50	622	626	587	589
Jena	**972**	**969**	**120**	**111**	**253**	**253**	**570**	**571**	**29**	**34**	**831**	**834**	**778**	**777**
Suhl	202	211	13	17	34	30	154	164	1	--	181	189	169	176
Weimar	509	526	58	51	131	126	310	337	10	12	443	462	414	429

12.4.1.4.11 In Tageseinrichtungen tätiges pädagogisches, Leitungs- und Verwaltungspersonal nach der Berufsausbildung

Kreisfreie Städte	Tätiges pädagogisches, Leitungs- und Verwaltungspersonal insgesamt		darunter: Berufsausbildungsabschluss											
			Dipl.-Sozialpädagogen, Dipl.-Sozialarbeiter [1]		Dipl.-Pädagog., Dipl.-Sozialpädagogen, Dipl.-Erziehungswissenschaftler [2]		staatlich anerkannte Kindheitspädagogen (Master/ Bachelor)		Erzieher		Heilpädagogen (Fachschule), Heilerzieher, Heilerziehungspfleger		ohne abgeschlossene Berufsausbildung	
	2026	2025	2026	2025	2026	2025	2026	2025	2026	2025	2026	2025	2026	2025
Erfurt	1 676	1 692	82	75	97	93	119	100	1 141	1 154	135	137	7	13
Gera	682	681	9	12	11	9	23	24	506	495	93	87	3	5
Jena	**972**	**969**	**85**	**82**	**82**	**72**	**41**	**35**	**562**	**550**	**130**	**139**	**11**	**14**
Suhl	202	211	9	10	--	--	4	4	150	154	27	28	1	2
Weimar	509	526	20	22	25	27	34	34	331	342	61	58	7	4

[1] Fachhochschule oder vergleichbarer Abschluss

[2] Universität oder vergleichbarer Abschluss

12.4.1.5. Öffentlich geförderte Kindertagespflege

12.4.1.5.1 Betreute Kinder in der öffentlich geförderten Kindertagespflege

Kreisfreie Städte	Betreute Kinder insgesamt		davon: im Alter von ... bis unter ... Jahren									
			unter 1		1 - 2		2 - 3		3 - 6		6 - 14	
	2026	2025	2026	2025	2026	2025	2026	2025	2026	2025	2026	2025
Erfurt	172	185	7	9	97	125	57	41	8	10	3	--
Gera	14	16	--	--	7	5	7	11	--	--	--	--
Jena	**42**	**76**	**4**	**3**	**11**	**39**	**25**	**33**	**2**	**1**	**--**	**--**
Suhl	--	--	--	--	--	--	--	--	--	--	--	--
Weimar	35	41	--	--	15	20	17	15	3	6	--	--

12.4.1.5.2 Besuchsquote der Kinder im Alter unter 6 Jahren in der öffentlich geförderten Kindertagespflege

Kreisfreie Städte	Besuchsquote der Kinder in %									
	Betreute Kinder unter 6 Jahren		im Alter von ... bis unter ... Jahren							
			unter 1		1 - 2		2 - 3		3 - 6	
	2026	2025	2026	2025	2026	2025	2026	2025	2026	2025
Erfurt	1,9	1,9	0,5	0,6	7,0	8,2	3,9	2,6	0,2	0,2
Gera	0,4	0,4	--	--	1,2	0,8	1,1	1,6	--	--
Jena	**0,9**	**1,5**	**0,6**	**0,4**	**1,5**	**5,3**	**3,5**	**4,2**	**0,1**	**--**
Suhl	--	--	--	--	--	--	--	--	--	--
Weimar	1,3	1,4	--	--	3,9	4,6	4,0	3,1	0,2	0,4

Besuchsquote - Anzahl der betreuten Kinder bezogen auf alle Kinder entsprechenden Alters am 31.12.2024 und am 31.12.2025

12.4.1.5.3 Betreuungszeiten in der öffentlich geförderten Kindertagespflege

Kreisfreie Städte	Betreute Kinder insgesamt		darunter: mit Ganztagsbetreuung [1]		Betreuungszeit in Stunden [2]				Kinder mit Mittagsverpflegung	
					pro Woche		pro Betreuungstag			
	2026	2025	2026	2025	2026	2025	2026	2025	2026	2025
Erfurt	172	185	169	182	44,7	44,7	8,9	8,9	172	185
Gera	14	16	14	16	43,0	43,6	8,6	8,7	14	16
Jena	**42**	**76**	**39**	**71**	**40,0**	**39,5**	**8,0**	**7,9**	**42**	**76**
Suhl	--	--	--	--	--	--	--	--	--	--
Weimar	35	41	27	37	40,9	42,2	8,2	8,4	35	41

[1] mit einer durchgehenden Betreuungszeit von mehr als 7 Stunden pro Betreuungstag

[2] durchschnittlich vereinbarte Betreuungszeit in Stunden

Kreisfreie Städte	Betreute Kinder mit einer vertraglich vereinbarten Betreuungszeit in Stunden pro Woche									
	bis zu 25		mehr als 25 bis zu 35		mehr als 35					
					zusammen		36 bis unter 45		45 und mehr	
	2026	2025	2026	2025	2026	2025	2026	2025	2026	2025
Erfurt	2	2	1	1	169	182	--	--	169	182
Gera	--	--	--	--	14	16	6	5	8	11
Jena	**1**	**2**	**2**	**3**	**39**	**71**	**33**	**67**	**6**	**4**
Suhl	--	--	--	--	--	--	--	--	--	--
Weimar	2	2	6	2	27	37	9	11	18	26

12.4.1.5.4 Tagespflegepersonen in der öffentlich geförderten Kindertagespflege nach dem Alter

Kreisfreie Städte	Tätige Personen insgesamt		davon: im Alter von ... bis unter ... Jahren									
			unter 35		35 - 45		45 - 55		55 - 60		60 und mehr	
	2026	2025	2026	2025	2026	2025	2026	2025	2026	2025	2026	2025
Erfurt	45	50	3	5	10	12	15	15	9	11	8	7
Gera	4	4	--	1	2	1	--	--	2	2	--	--
Jena	**15**	**23**	**--**	**--**	**4**	**4**	**5**	**10**	**5**	**5**	**1**	**4**
Suhl	--	--	--	--	--	--	--	--	--	--	--	--
Weimar	9	13	--	--	1	3	2	3	3	3	3	4

12.4.2. Plätze und angemeldete Kinder in Kindertagesstätten und der Kindertagespflege in Jena

(Quelle: Fachdienst Jugend und Bildung/Team Kindertagesbetreuung)

	2026										2025
	Plätze [1]	Belegte Plätze									
		insgesamt	davon: im Alter von ... bis unter ... Jahre						darunter: Migra. [2]	Auslastung in %	insgesamt
			0 - 1	1 - 2	2 - 3	3 - 4	4 - 5	5 – 6,5			
April											
insgesamt	5 634	4 573	20	508	736	739	918	1 652	1 114	81,2	4 858
Öffentliche Träger	1 110	912	5	98	140	148	208	313	275	82,2	947
Freie Träger	4 457	3 606	10	393	566	588	710	1 339	825	80,9	3 831
Tagespflege	67	55	5	17	30	3	--	--	14	82,1	80
Mai											
insgesamt	5 631	4 600	14	491	733	734	910	1 718	1 122	81,7	4 903
Öffentliche Träger	1 110	919	2	101	134	149	206	327	275	82,8	959
Freie Träger	4 457	3 630	8	370	575	582	704	1 391	834	81,4	3 866
Tagespflege	64	51	4	20	24	3	--	--	13	79,7	78
Juni											
insgesamt	5 636	4 636	11	459	736	711	927	1 792	1 134	82,3	4 945
Öffentliche Träger	1 115	924	1	93	134	141	212	343	277	82,9	964
Freie Träger	4 458	3 658	6	346	577	565	715	1 449	843	82,1	3 910
Tagespflege	63	54	4	20	25	5	--	--	14	85,7	71

[1] Plätze laut Aufnahmekapazität einschl. Ausnahmen

[2] darunter Kinder mit Migrationshintergrund

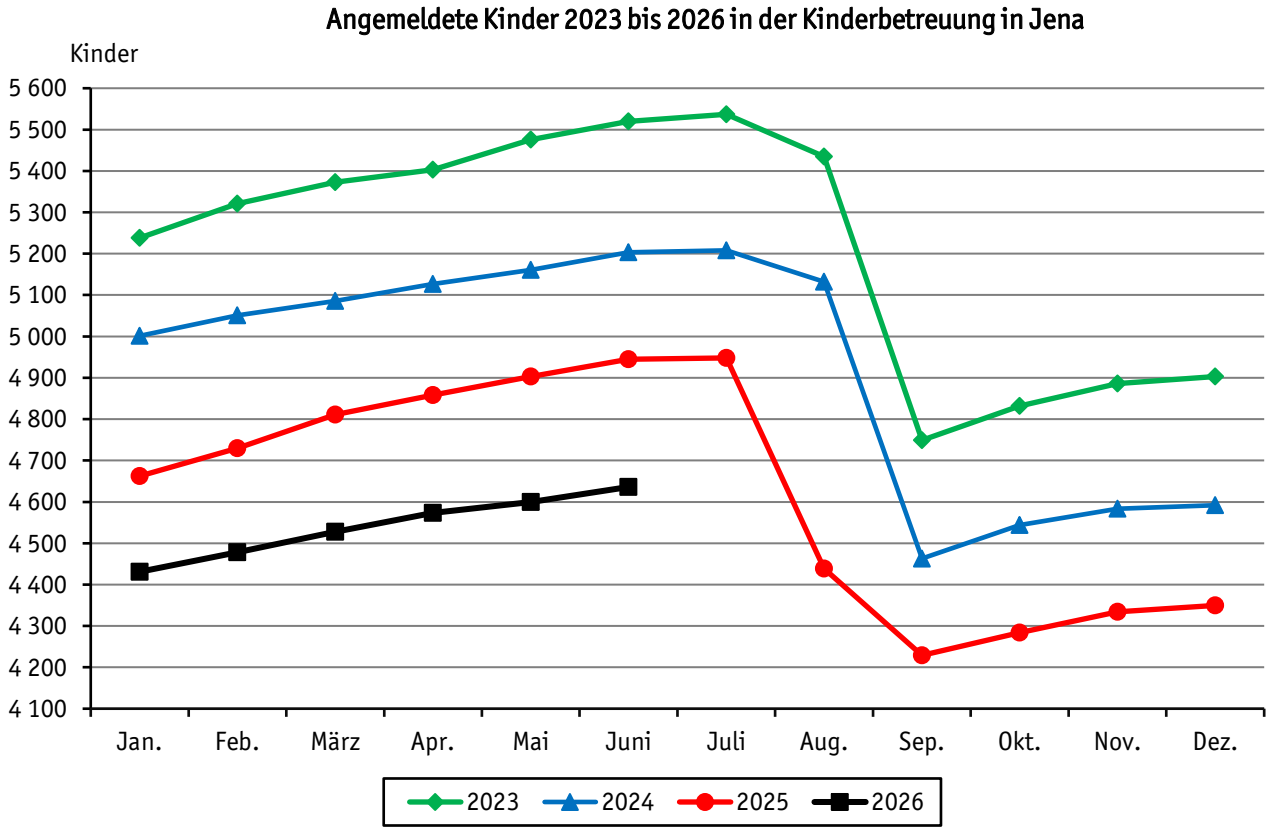

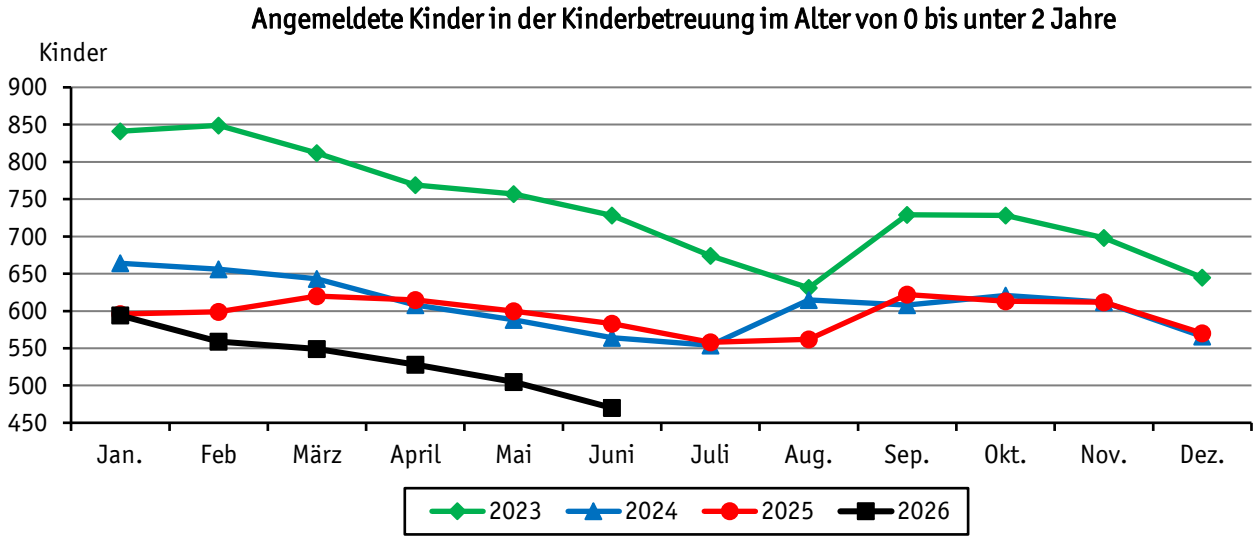

12.4.3. Plätze und angemeldete Kinder nach Statistischen Bezirken in der Kinderbetreuung
(Quelle: Fachdienst Jugend und Bildung/Team Kindertagesbetreuung)

Schl.Nr. Statist. Bezirk	Stadtbezirk / Statistischer Bezirk	Stand: Juni 2026									
		Anzahl Kitas	Anzahl Plätze [3]	angemeldete Kinder	davon: im Alter von ... bis unter ... Jahren						dar.: Migration [4]
					0 - 1	1 - 2	2 - 3	3 - 4	4 - 5	5 – 6,5	
--	**Stadt Jena**	70	5 636	4 636	11	459	736	711	927	1 792	1 134
	davon:										
11	Ammerbach Ort	1	34	32	--	1	7	2	8	14	2
12	Beutenberg/Winzer. Str.	2	115	102	1	11	18	11	20	41	44
21	Burgau Ort	1	42	39	1	5	6	8	9	10	2
22	Ringwiese Flur Burgau	1	69	69	--	6	16	8	13	26	14
30	Göschwitz	1	70	42	--	3	8	6	5	20	2
41	Jena-Zentrum	2	205	190	--	28	30	26	38	68	53
42	Jena-West	9	705	556	2	47	89	95	107	216	100
43	Jena-Nord	5	413	325	--	24	51	49	71	130	71
44	Jena-Süd	8	467	422	--	49	65	64	86	158	47
51	Lichtenhain Ort	3	113	97	--	10	15	20	18	34	19
62	Lobeda-West	5	520	400	--	31	62	69	75	163	240
63	Lobeda-Ost [1]	3	353	294	1	27	51	49	58	108	112
71	Löbstedt Ort	1	62	62	--	7	11	6	10	28	11
72	Nord II	3	287	207	--	14	38	26	42	87	17
81	Wenigenjena-Kernberge	4	355	301	--	39	42	47	47	126	34
82	Wenigenjena-Ort	5	396	368	--	27	49	52	92	148	78
83	Wj.-Schlegelsberg	2	188	176	1	15	28	22	41	69	27
90	Winzerla	3	366	295	1	30	42	52	59	111	109
112	Ziegenhainer Tal	1	85	61	--	4	10	5	14	28	7
120	Zwätzen	3	182	130	--	20	20	16	25	49	34
131	Drackendorf/Lob.-Ost [2]	3	352	270	--	33	34	43	59	101	91
141	Maua	1	36	30	--	1	6	7	6	10	0
170	Isserstedt	1	60	54	--	3	5	6	16	24	5
191	Kunitz	1	58	30	--	2	5	4	6	13	--
202	Wogau	1	40	30	--	2	3	13	2	10	1
--	Tagespflege	--	63	54	4	20	25	5	--	--	14

[1] ohne Anteil auf Drackendorfer Flur
[2] Anteil Lobeda-Ost auf Drackendorfer Flur
[3] laut Betriebserlaubnis
[4] darunter Kinder mit Migrationshintergrund

13. Kultur

13.1. Besucherstatistik ausgewählter Einrichtungen

(Quelle: jeweilige Einrichtung oder KMJ)

Einrichtung	2026 p				2025	
	April	Mai	Juni [4]	II. Quartal		Jahr
	Personen					
FSU Botanischer Garten	6 290	6 453	7 462	20 205	17 162	72 015
FSU Ernst-Haeckel-Haus	37	39	350	426	527	732
FSU Goethe-Laboratorium	274	295	381	950	1 913	4 434
FSU Mineralogische Sammlung	103	167	1 179	1 449	1 173	2 466
FSU Phyletisches Museum	819	1 108	1 808	3 735	3 517	10 389
FSU Schillers Gartenhaus [6]	439	930	1 838	3 207	3 081	7 698
Imaginata [7]	5 046	3 420	2 515	10 981	11 546	58 057
KMJ Jenaer Philharmonie	.	.	.	4 966	5 131	42 425
KMJ Karmeliterkloster	.	.	.	912	1 033	1 592
KMJ Romantikerhaus [3]	.	.	.	2 976	2 496 r	8 033 r
KMJ Stadtmuseum Alte Göhre [3]	.	.	.	7 527	6 787 r	28 011 r
KMJ Volksbad [1]	.	.	.	1 560	1 562	13 268
KMJ Volkshaus [1]	.	.	.	10 023	6 720	38 292
Museum 1806 [5]	337	942	582	1 861	1 469	3 423
Optisches Museum [2]	--	--	--	--	--	--
Schott-Villa	81	243	783	1 107	964	2 151
Theaterhaus Jena	884	915	484	2 283	3 690	14 046
Zeiss-Planetarium [7]	.	--	--	.	34 656	148 751

. Angaben werden nur vierteljährlich zur Verfügung gestellt

FSU = Friedrich-Schiller-Universität, KMJ = JenaKultur

[1] ohne Proben und Konzerte der Jenaer Philharmonie

[2] wegen Umbau geschlossen

[3] kostenfreie Nutzung durch Schülerinnen/Schüler im II. Quartal 2026: Alte Göhre = 1 161, Romantikerhaus = 234

[4] Besucherinnen/Besucher in der Museumsnacht am 5.6.2026: Ernst-Haeckel-Haus = 308, Schillers Gartenhaus = 864, Mineralogische Sammlung = 1 044, Phyletisches Museum = 1 163, Imaginata = 111, Karmeliterkloster = 594, Romantikerhaus = 1 085, Alte Göhre = 2 300, Museum 1 806 = 164, Schott-Villa = 514

[5] 161 Besucherinnen/Besucher am Museumstag am 6.6.2026

[6] im Juni einschl. 260 Besucherinnen/Besucher zum "Tag der offenen Gärten" am 21.6.2026

[7] Das Planetarium ist seit Januar wegen Renovierung geschlossen. Es gab im April 80 Besucherinnen/Besucher bei Baustellenführungen.
Seit Februar befindet sich ein mobiles Planetarium (Kuppel) in der Imaginata. Die Besucherinnen/Besucher werden dort gezählt.

13.2. Ernst-Abbe-Bücherei und Archive
(Quelle: KMJ und Städtische Archive)

13.2.1. Übersichtstabelle

	2026				2025	
	April	Mai	Juni	II. Quartal		Jahr
Ernst-Abbe-Bücherei						
Entleihungen	.	.	.	237 404	211 626	895 953
Besucherinnen/Besucher [1)]	.	.	.	90 782	86 535	358 876
davon: Hauptstelle	.	.	.	82 498	77 693	323 592
Zweigstelle Lobeda	.	.	.	8 284	8 842	35 284
Städtische Archive [2)]						
Benutzerinnen/Benutzer	85	82	108	275	263	1 009
Akteneinsicht	194	237	332	763	778	3 166
Anfragen	164	146	185	495	595	2 367

. Angaben werden nur vierteljährlich zur Verfügung gestellt

[1)] einschl. Mehrfachzählungen

[2)] ab 2026: historisches Stadtarchiv, Bauaktenarchiv und Verwaltungsarchiv, bis 2025 ohne Daten des Verwaltungsarchives

13.2.2. Entliehene Materialien in der Ernst-Abbe-Bücherei

	2026	2025	
	II. Quartal		Jahr
Entleihungen insgesamt	237 404	211 626	895 953
davon:			
Printmedien	106 639	107 954	390 946
AV-Medien	14 403	14 670	106 313
sonstige Medien	4 754	4 577	19 879
Onleihe Thuebibnet	32 120	30 600	129 192
weitere digitale Medien	79 488	53 825	249 623

Printmedien (Gedrucktes): darunter Bücher, Comics, Landkarten, Zeitschriften, Noten, Sprachkurse
AV-Medien (audiovisuelle Medien): darunter CD, LP, DVD, Blu-Ray, Konsolenspiele, Tonies, Kekz
sonstige Medien: darunter Bilder, Spiele, E-Book-Reader, verschiedene Abspieltechnik für AV-Medien, Laptop (inhouse), Tablet (inhouse)
Thüringer Bibliotheksnetz: Verbund von Bibliotheken in Thüringen mit digitalem Angebot
weitere digitale Angebote: Genios, Brockhaus, TigerBooks, Filmfriend, Pressreader

14. Sport und Freizeit

14.1. Zuschauerinnen und Zuschauer bei Sportveranstaltungen

(Quelle: Baskets Jena GmbH, FC Carl Zeiss Jena Fußball Spielbetriebs GmbH)

	2026				2025	2025/26	2024/25
	April	Mai	Juni	II. Quartal		Saison	
	bei Heimspielen						
Science City Jena [1]							
Anzahl Spiele	4	1	--	5	2	17	17
Anzahl Zuschauerinnen/Zuschauer	11 208	3 125	--	14 333	4 655	49 297	42 555
FC Carl Zeiss Jena (Männer) [2]							
Anzahl Spiele	3	2	--	5	3	17	17
Anzahl Zuschauerinnen/Zuschauer	21 675	20 566	--	42 241	25 409	129 958	119 043
FC Carl Zeiss Jena (Frauen) [3]							
Anzahl Spiele	--	2	--	2	2	13	11
Anzahl Zuschauerinnen/Zuschauer	--	1 592	--	1 592	4 389	16 990	11 956

[1] Saison 2024/25 in der 2. Bundesliga und Saison 2025/26 in der 1. Bundesliga
ab Saison 2021/22 Name: Medipolis SC Jena, ab Saison 2024/25 wieder alter Name: Science City Jena

[2] Saison 2024/25 und Saison 2025/26 in der 4. Liga

[3] Saison 2024/25 und Saison 2025/26 in der 1. Bundesliga

14.2. Besucherinnen und Besucher in Jenaer Hallenbädern

(Quelle: Jenaer Bäder- und Freizeit GmbH)

14.2.1. Besucherinnen und Besucher im Freizeitbad GalaxSea

	2026				2025
	April	Mai	Juni [2]	II. Quartal	Jahr
	Personen				
Besucherinnen/Besucher insgesamt	21 473	22 351	1 141	44 965	58 630	253 459
davon: Freizeitbad	6 886	8 076	508	15 470	20 675	86 299
Sauna	1 822	2 386	247	4 455	5 195	29 356
Familienkarte	7 344	7 176	372	14 892	20 467	82 444
Mehrfachkarte	1 212	1 395	12	2 619	4 132	17 694
Abokarte [1]	4 209	3 318	2	7 529	8 161	37 666

[1] Abokarte kann in beiden Bereichen benutzt werden

[2] ab 2.6.2026 wegen Sanierung geschlossen

14.2.2. Besucherinnen und Besucher im Schwimmparadies Jena

	2026				2025
	April	Mai	Juni	II. Quartal	Jahr
	Personen				
Besucherinnen/Besucher insgesamt	15 207	16 936	18 525	50 668	44 463 r	175 664
davon: Öffentlichkeit	6 311	6 004	6 828	19 143	16 064 r	65 083
Schulen	2 186	3 463	3 605	9 254	7 722 r	34 810
Vereine	6 204	7 040	7 541	20 785	19 122 r	72 347
Friedrich-Schiller-Universität	506	429	551	1 486	1 555	3 424

15. Kommunale Finanzen

15.1. Städtische Steuereinnahmen

(Quelle: Fachdienst Finanzen, Team Haushaltssteuerung, Rundungsdifferenzen wurden nicht ausgeglichen)

	2026	2025	
	II. Quartal		Jahr
	1 000 €		
Steuereinnahmen insgesamt (brutto)	20 609	21 237	78 816
davon:			
Grundsteuer A und B	3 012	5 140	12 083
Gewerbesteuer	17 467	15 955	65 962
Andere Steuern	130	141	772
Gemeindeanteil an der Einkommensteuer	13 942	13 208	50 098
Gemeindeanteil an der Umsatzsteuer	4 327	3 571	14 112
Gewerbesteuerumlage (Ausgabe)	2 001	1 148	4 707
Steuereinnahmen (netto)	36 875	36 867	138 320

15.2. Ausgewählte kassenmäßige Ausgaben und Einnahmen

(Quelle: Thüringer Landesamt für Statistik)

	2026		2025			
	1.1. - 30.6.				Jahr	
	insgesamt	je Einwohnerin/ Einwohner	insgesamt	je Einwohnerin/ Einwohner	insgesamt	je Einwohnerin/ Einwohner
	1 000 €	€	1 000 €	€	1 000 €	€
Ausgaben						
Personalausgaben	44 573	408	38 858	354	95 296	871
laufender Sachaufwand	48 324	442	29 060	265	94 963	868
Zinsausgaben	--	--	--	--	0	0
laufende Zuweisungen und Zuschüsse, Schuldendiensthilfen	113 515	1 038	113 947	1 039	249 961	2 286
Bruttoausgaben der laufenden Rechnung	206 412	1 888	181 865	1 658	440 219	4 026
Sachinvestitionen	1 271	12	941	9	3 252	30
darunter: Baumaßnahmen	--	--	--	--	5	0
Zuweisungen und Zuschüsse für Investitionen	34 849	319	10 355	94	20 781	190
Bruttoausgaben der Kapitalrechnung	36 159	331	11 355	103	26 121	239
Bruttoausgaben [1]	242 571	2 218	193 220	1 761	466 340	4 264
abzüglich Zahlungen von Gemeinden/GV	2 859	26	2 058	19	6 847	63
Gesamtausgaben [1]	239 712	2 192	191 162	1 742	459 493	4 202
Saldo (Finanzierungsüberschuss)	--	--	--	--	--	--
Einnahmen						
Steuern und steuerähnliche Einnahmen	66 553	609	52 849	482	138 320	1 265
Einnahmen aus Verwaltung und Betrieb	13 919	127	13 139	120	28 200	258
Zinseinnahmen und Schuldendiensthilfen	59	1	716	7	1 159	11
laufende Zuweisungen und Zuschüsse	122 633	1 121	109 323	996	248 753	2 275
darunter: Schlüsselzuweisungen	47 710	436	43 478	396	86 955	795
Bruttoeinnahmen der laufenden Rechnung	203 164	1 858	176 028	1 604	416 431	3 808
Veräußerung von Vermögen	8	0	20	0	45	0
Zuweisungen und Zuschüsse für Investitionen	6 415	59	7 895	72	15 276	140
Bruttoeinnahmen der Kapitalrechnung	6 569	60	8 055	73	15 940	146
Bruttoeinnahmen [1]	209 734	1 918	184 083	1 678	432 371	3 954
abzüglich Zahlungen von Gemeinden/GV	2 859	26	2 058	19	6 847	63
Gesamteinnahmen [1]	206 874	1 892	182 026	1 959	425 524	3 891
Saldo (Finanzierungsdefizit)	32 837	300	9 136	83	33 969	311

[1] ohne besondere Finanzierungsvorgänge

Übersichtsskizze der Statistischen Bezirke (Stadtbezirke), Abkürzungen, Kontakt

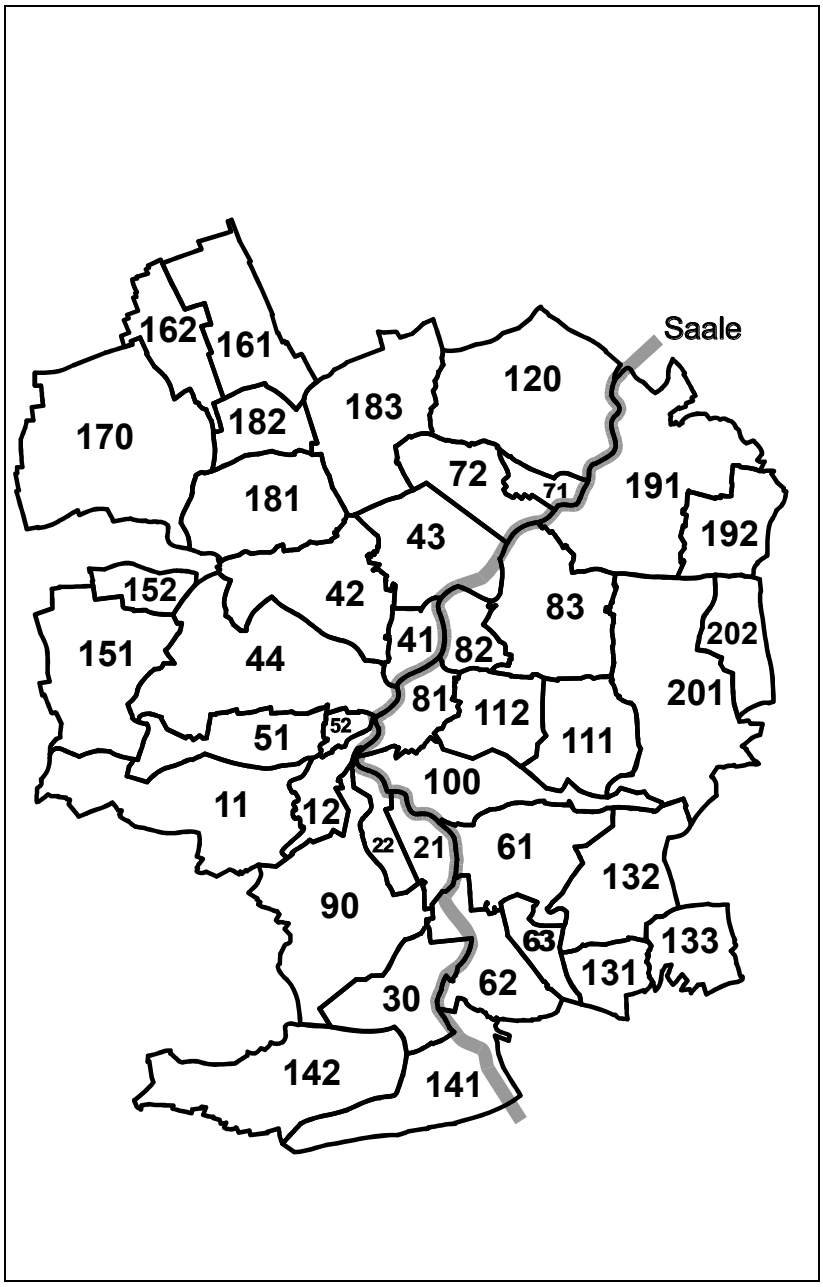

Nr.	Statistischer Bezirk
11	Ammerbach Ort
12	Beutenberg/Winzerlaer Straße
21	Burgau Ort
22	Ringwiese Flur Burgau
30	Göschwitz
41	Jena-Zentrum
42	Jena-West
43	Jena-Nord
44	Jena-Süd
51	Lichtenhain Ort
52	Mühlenstraße
61	Lobeda-Altstadt
62	Lobeda-West
63	Lobeda-Ost
71	Löbstedt Ort
72	Nord II
81	Wenigenjena/Kernberge
82	Wenigenjena Ort
83	Wenigenjena/Schlegelsberg
90	Winzerla
100	Wöllnitz
111	Ziegenhain Ort
112	Ziegenhainer Tal
120	Zwätzen
131	Drackendorf/Lobeda-Ost
132	Drackendorf
133	Ilmnitz
141	Maua
142	Leutra
151	Münchenroda
152	Remderoda
161	Krippendorf
162	Vierzehnheiligen
170	Isserstedt
181	Cospeda
182	Lützeroda
183	Closewitz
191	Kunitz
192	Laasan
201	Jenaprießnitz
202	Wogau

Abkürzungen

p vorläufige Werte
-- nichts vorhanden
0 Zahlenwert kleiner als die Hälfte der verwendeten Einheit
... Angaben fallen später an
r berichtigte Angaben
S geschätzte Zahlen
X blockiertes Feld, Angaben nicht sinnvoll
/ Zahlenwert nicht ausreichend gesichert
. Zahlenwert unbekannt oder aus Datenschutzgründen geheim zuhalten

Rundungsdifferenzen wurden nicht ausgeglichen und manchmal ergibt sich keine 100 %-ige Summenbildung

Ansprechpartner_in beim Team Datenmanagement und Statistik

Name, Vorname	Bereiche	Telefon, E-Mail
Holzendorf, Volker	Teamleiter Analyse empirischer Daten Statistische Anfragen	49-**3017** volker.holzendorf@jena.de statistik@jena.de
Krenkel, Lutz	Bevölkerungsprognose Kleinräumige Gliederung Wahlen, Internet	49-**3010** lutz.krenkel@jena.de statistik@jena.de
Köber, Petra	Redaktion Quartalsbericht Straßenverzeichnis Baustatistik	49-**3464** petra.koeber@jena.de statistik@jena.de

Besuchen Sie uns auch im Internet:

jena.de/statistik

- Stadtbezirksatlas
- Quartalsberichte
- Offener Haushalt
- Straßenverzeichnis
- Wahlergebnisse



Impressum

Herausgeber:	Stadt Jena - Team Datenmanagement und Statistik
Redaktion:	Petra Köber
Postadresse:	Stadt Jena, Postfach 100 338, 07703 Jena
Besucheradresse:	Am Anger 28, 07743 Jena
Kontakt:	Volker Holzendorf Telefon: +49 3641 49-3017 Fax: +49 3641 49-3044 E-Mail: statistik@jena.de

Nachdruck und Vervielfältigung - auch auszugsweise - nur mit Genehmigung des Herausgebers und mit Quellenangabe. Alle Angaben ohne Gewähr.

Redaktionsschluss:	23. November 2026
Fotonachweise:	© Stadt Jena, Foto: Jens Hauspurg